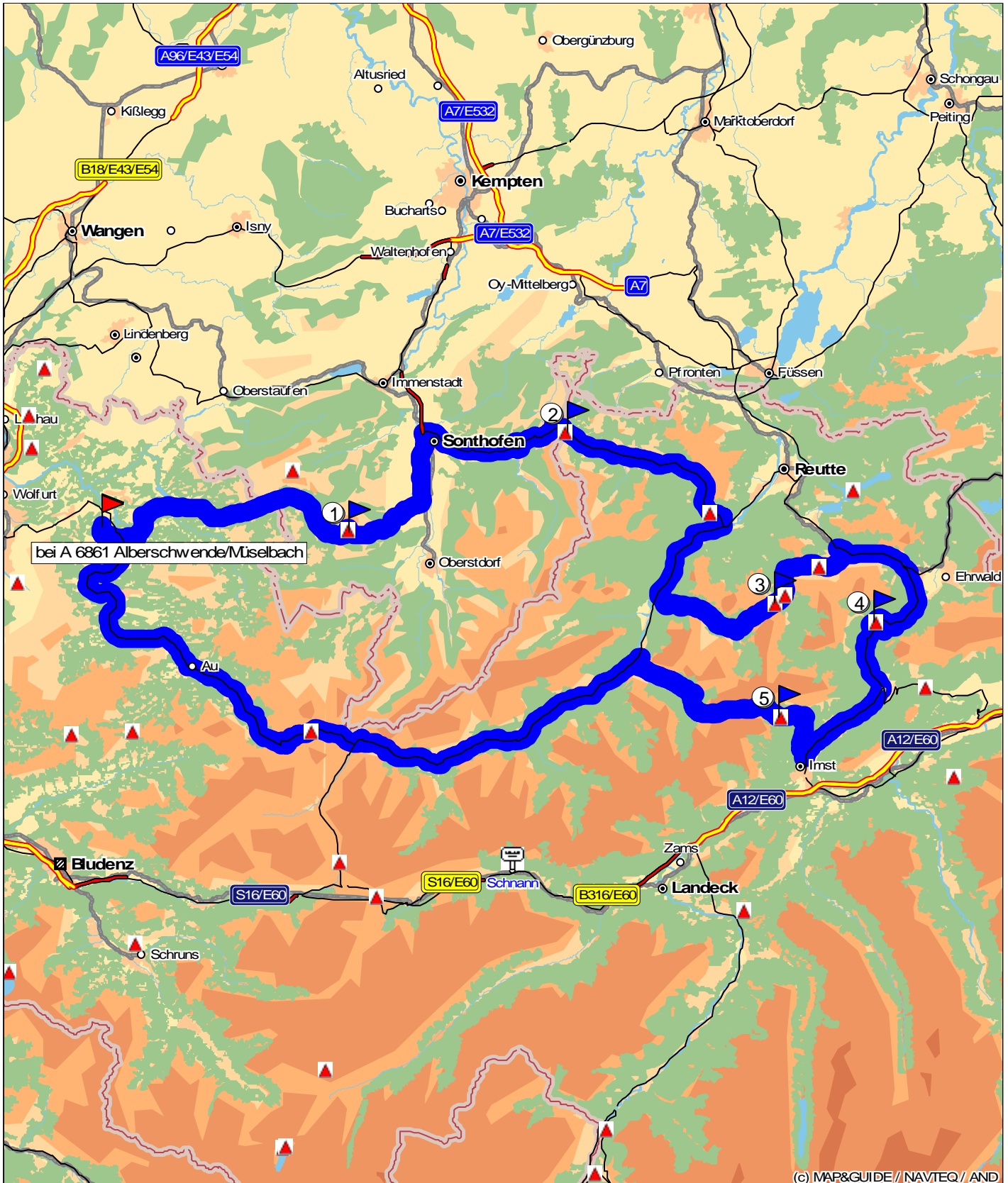

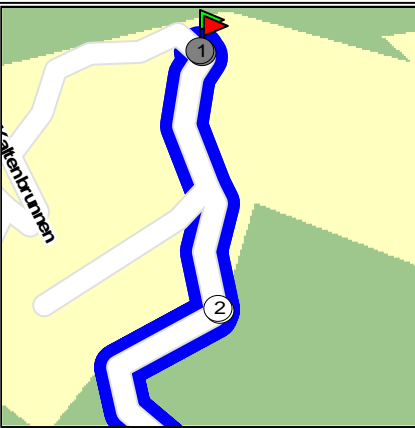

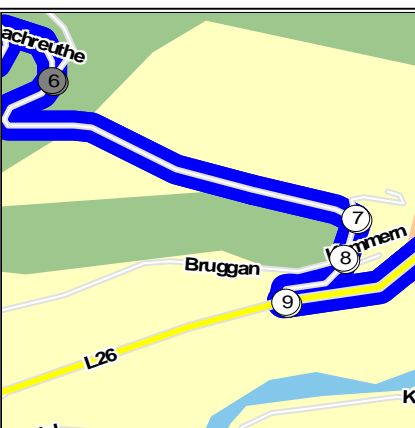

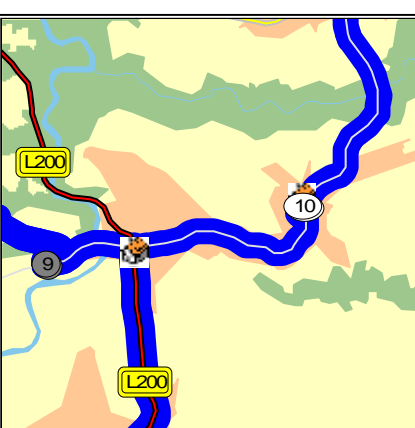

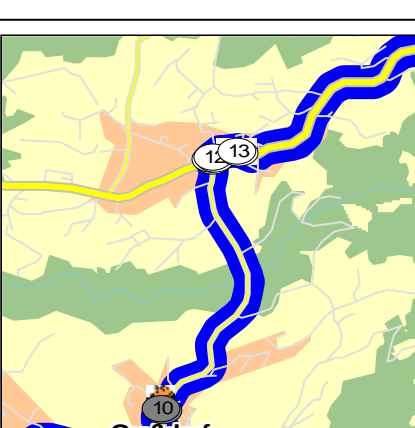




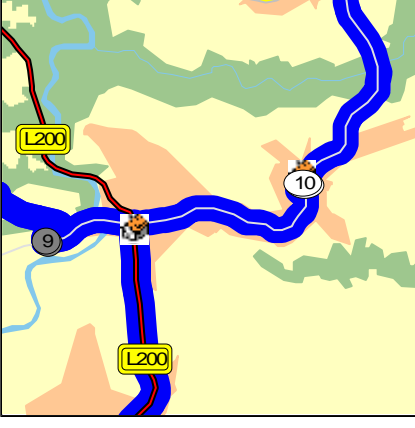

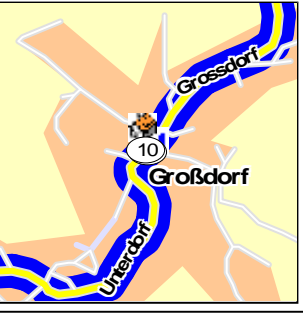

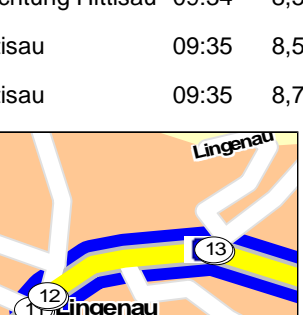

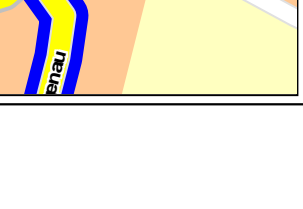

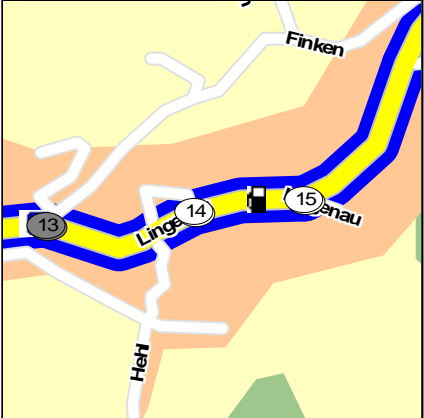

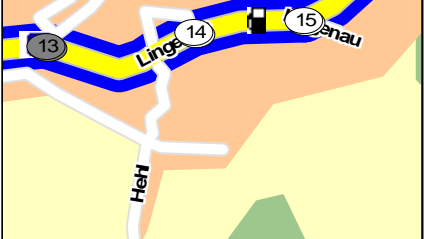


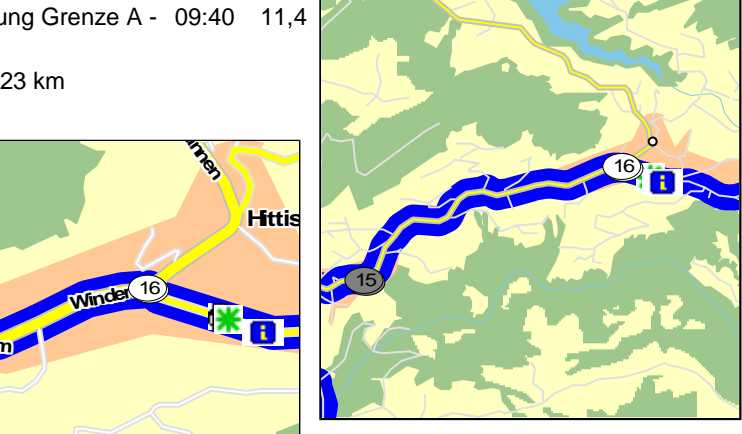

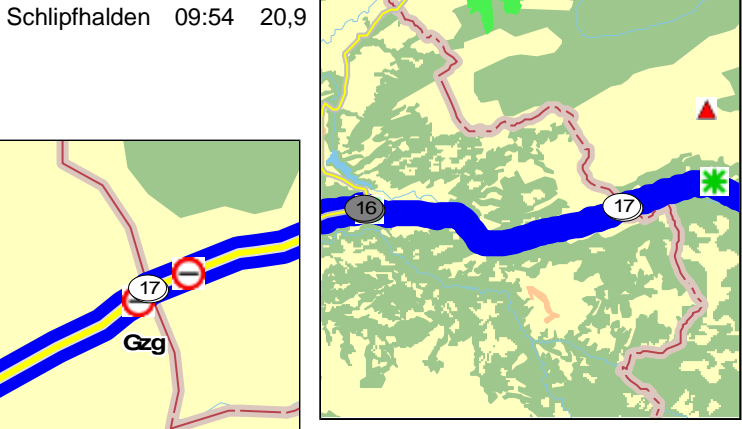

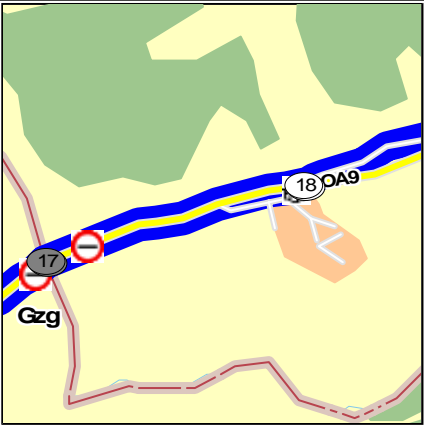


Gasthof Alpenrose Motorradtour - 6 Pässe Tour


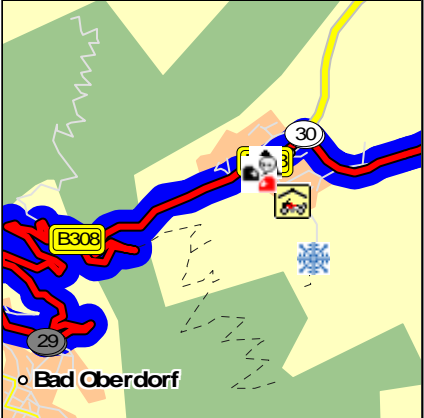


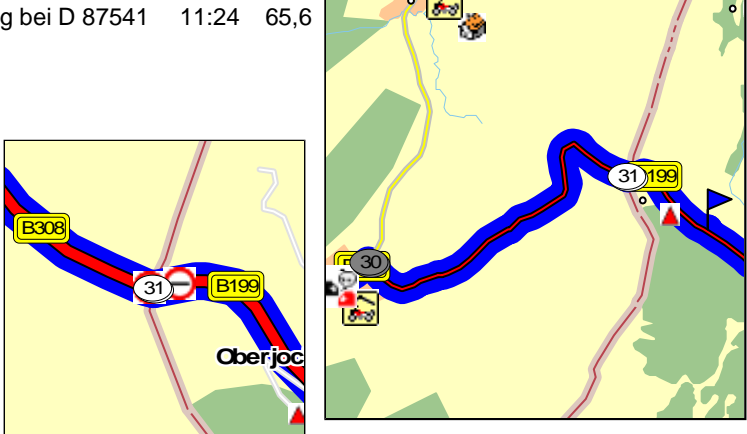


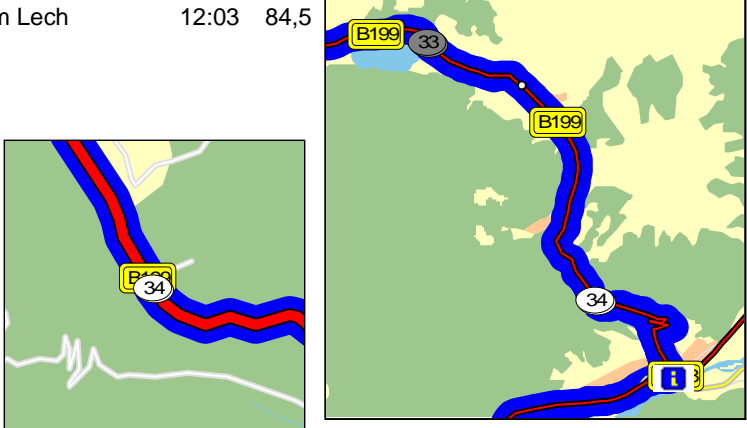

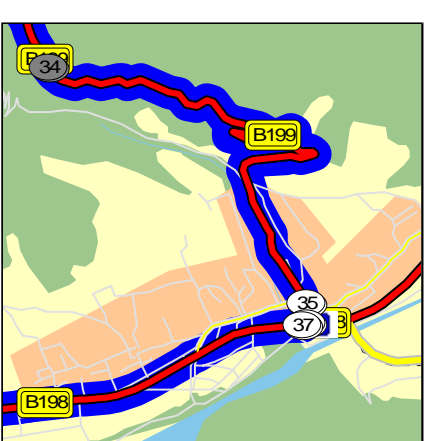

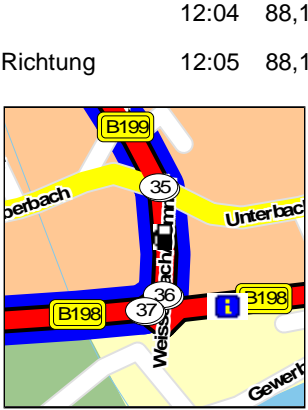

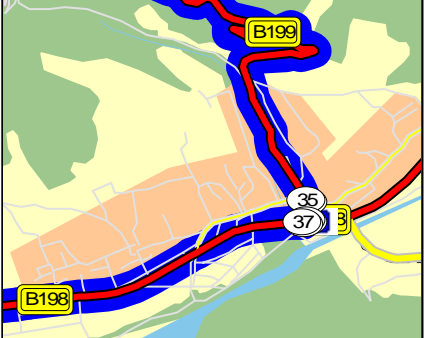
von bei A 6861 Alberschwende/Müselbach nach bei A 6861 Alberschwende/Müselbach
 Fahrzeug: Motorrad Tour; Optimierung: 95% auf Zeit
 Dauer: 8:41 h; Strecke: 274,8 km; Kosten: EUR 68,70
 Kraftstoffverbrauch: 11,2 l; \varnothing 4,1 l/100 km; Kraftstoffkosten: EUR 12,27


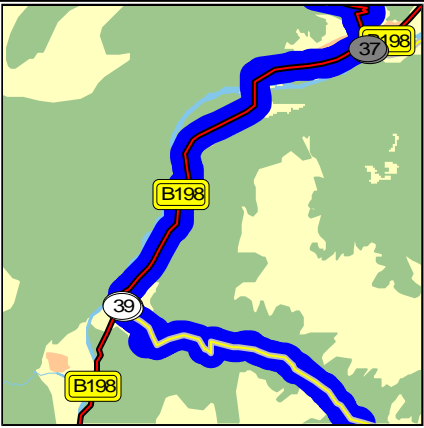

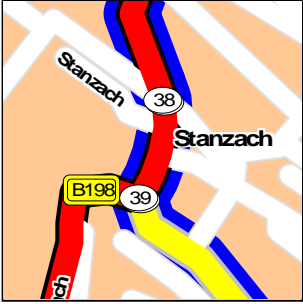

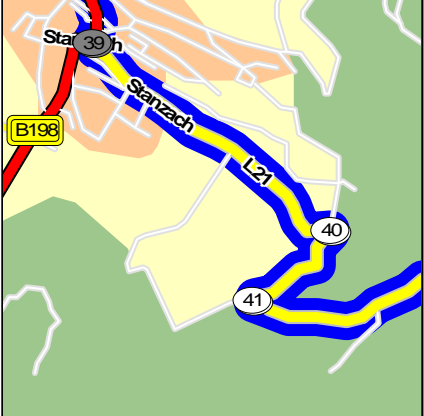




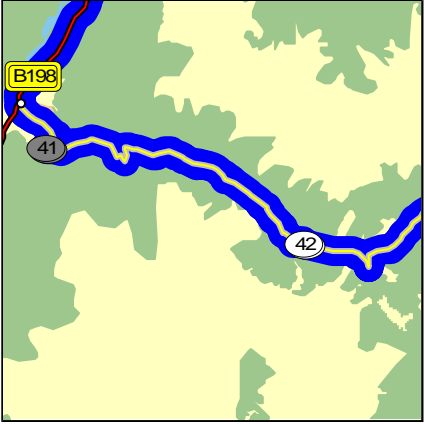




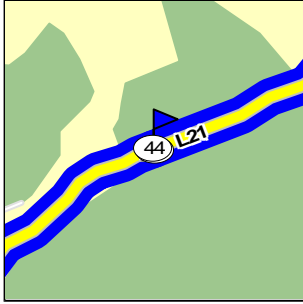
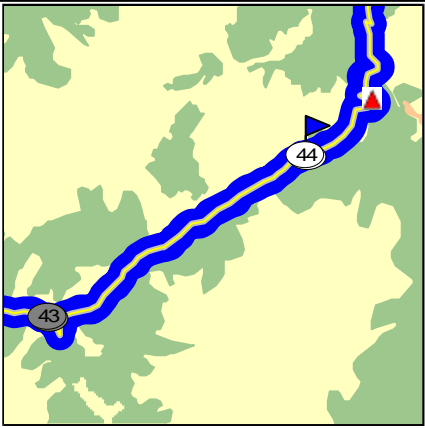
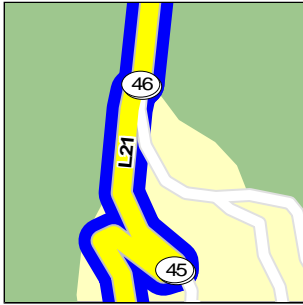
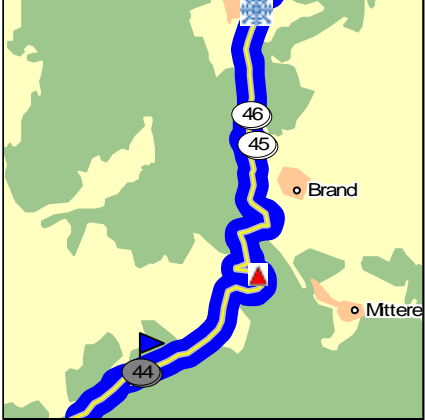
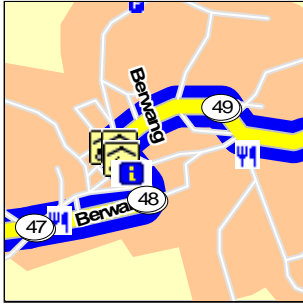
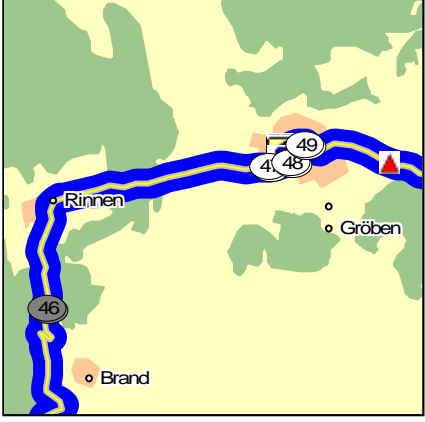
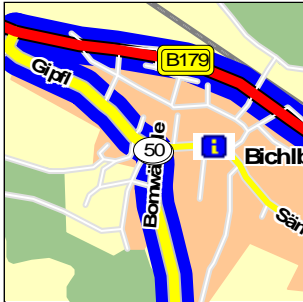
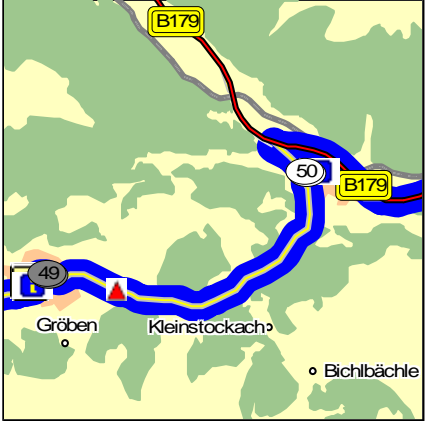
Nr.	Beschreibung	Zeit	km	Abschnittskarten
1	 bei A 6861 Alberschwende/Müselbach Richtung Egg	09:00	0,0	
2	 geradeaus weiter auf Gorban Richtung Egg	09:04	0,2	
7	 rechts abbiegen auf Kammern Richtung Egg	09:10	3,6	
8	 geradeaus weiter auf Egg Richtung Egg	09:11	3,7	
9	 links abbiegen auf L26 Richtung Egg	09:11	3,8	
10	 in Egg geradeaus weiter auf Dorf (L29) Richtung Lingenau  Pause (15 min.)	09:16	6,4	
11	 in Lingenau rechts abbiegen auf Lingenau (L205) Richtung Hittisau	09:34	8,5	
12	 halb rechts halten auf Lingenau (L205) Richtung Hittisau	09:35	8,5	
13	 halb rechts halten auf Lingenau (L205) Richtung Hittisau	09:35	8,7	

Nr.	Beschreibung	Zeit	km	Abschnittskarten
14	 links abbiegen auf Lingenau (L205) Richtung Hittisau	09:36	8,9	
15	 halb links halten auf Lingenau (L205) Richtung Hittisau	09:36	9,1	
16	 in Hittisau halb rechts halten auf Windern (L5) Richtung Grenze A - D  Alpennennereimuseum, A6952 Hittisau, Platz 370, 0.23 km	09:40	11,4	
17	 an Grenze A - D geradeaus weiter auf OA9 Richtung Schlipfhalden	09:54	20,9	
18	 in Schlipfhalden halb links halten auf OA9 Richtung Gschwend	09:55	21,6	

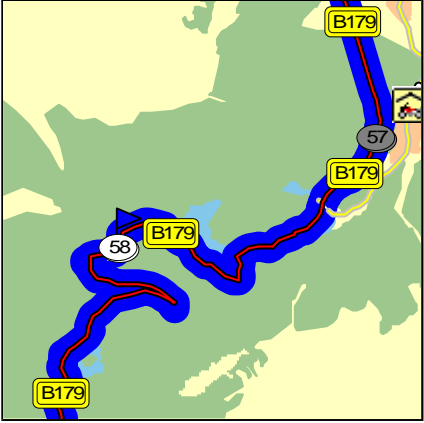
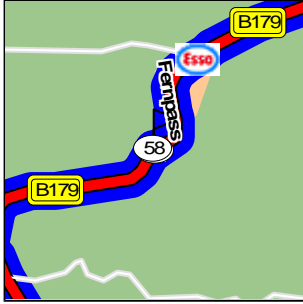
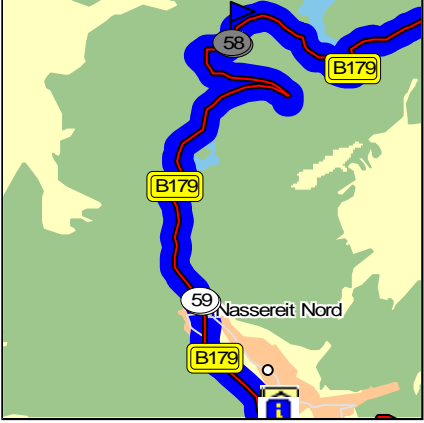
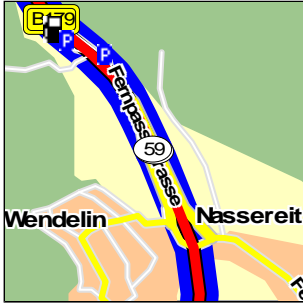
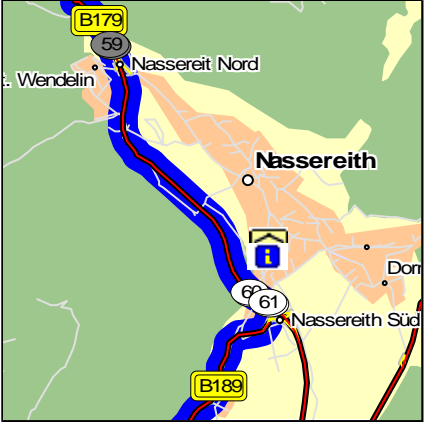
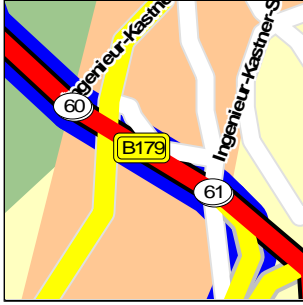
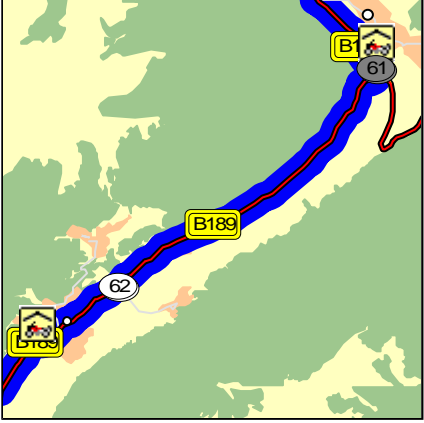
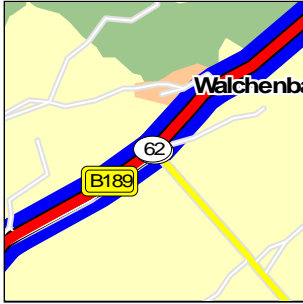
Nr.	Beschreibung	Zeit	km	Abschnittskarten
24	<p>in Fischen I. Allgäu links abbiegen auf B19 Richtung Weiler</p> <p> Fischen, D87538 Fischen, , 0.17 km</p> <p> Sonthofen, D87527 Sonthofen, , 0.20 km</p>	10:37	40,2	
25	<p>in Rieden rechts halten auf B308 Östliche Alpenstrasse Richtung Sonthofen</p> <p> Hardbreak-Cafe, D87527 Sonthofen, Hans-Böckler-Str. 86, 0.48 km</p>	10:47	46,9	
26	<p>geradeaus weiter auf B308 Richtung Vorderhindelang</p> <p> Pause (15 min.)</p>	10:53	50,8	
29	<p>in Bad Oberdorf links abbiegen auf B308 Richtung Oberjoch</p> <p> Ernesto's Pizza, D87541 Hindelang/Oberjoch, Salzgasse 14, 0.04 km</p>	11:17	56,7	


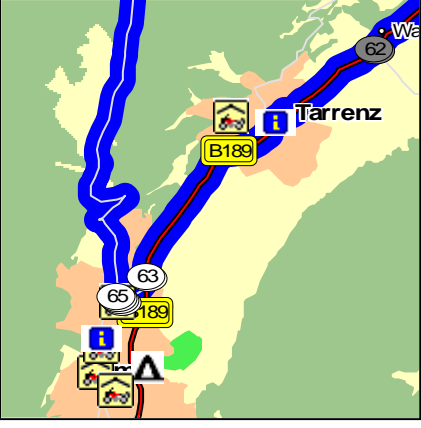


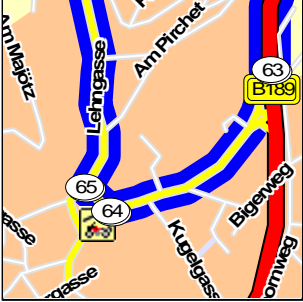


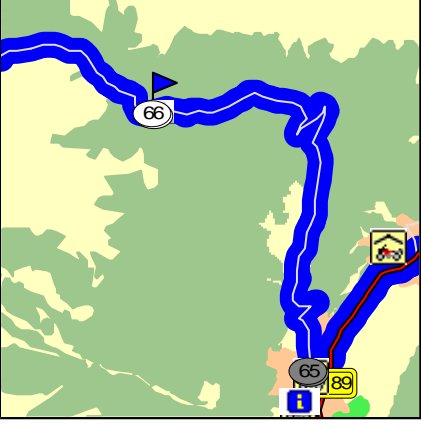
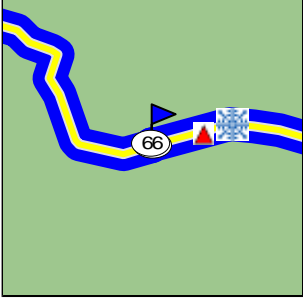

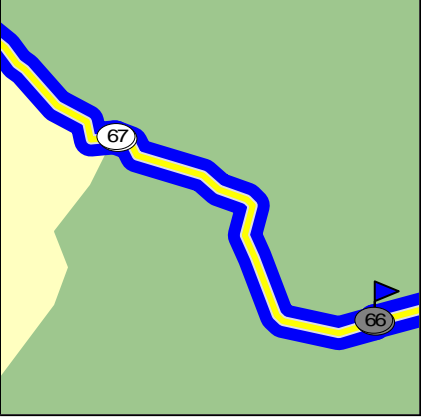

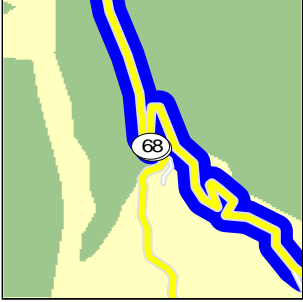
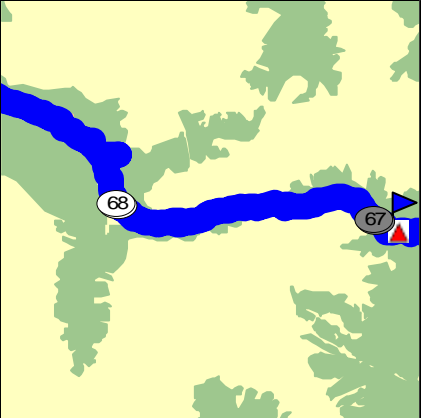
Nr.	Beschreibung	Zeit	km	Abschnittskarten
30	 rechts abbiegen auf B308 Richtung Beim kalten Brunnen	11:20	62,4	
31	 an Grenze A - D geradeaus weiter auf B199 Richtung bei D 87541 Bad Hindelang/ Oberjoch Gzg  Oberjoch / 1178m / 10%, , , 1178m	11:24	65,6	
34	 rechts abbiegen auf B199 Richtung Weissenbach am Lech  Gaichtpass / 1093m / 7%, , , 1093m	12:03	84,5	
35	 in Weissenbach am Lech halb rechts halten auf B199 Weissenbach/Sommer Richtung Forchach	12:04	88,0	
36	 einfahren in Kreisverkehr Richtung Forchach	12:04	88,1	
37	 1. Möglichkeit aus Kreisverkehr ausfahren auf B198 Richtung Forchach	12:05	88,1	




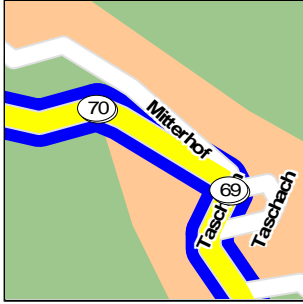



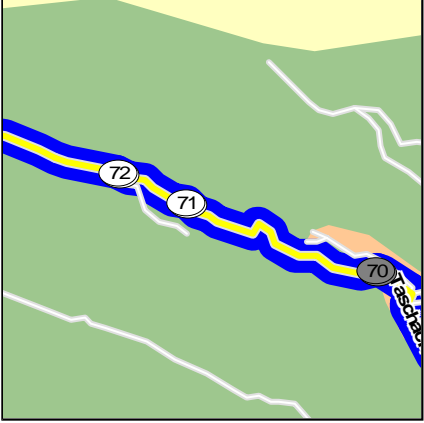
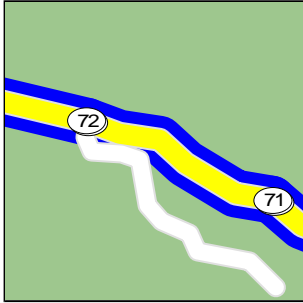

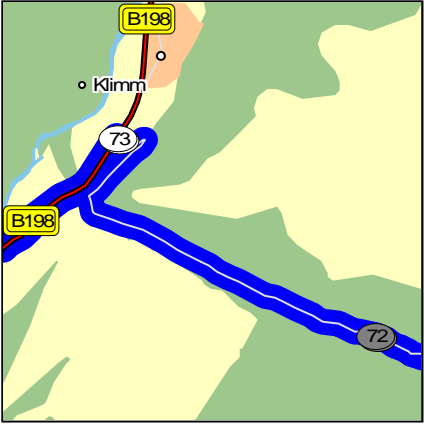
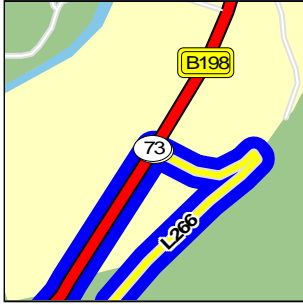



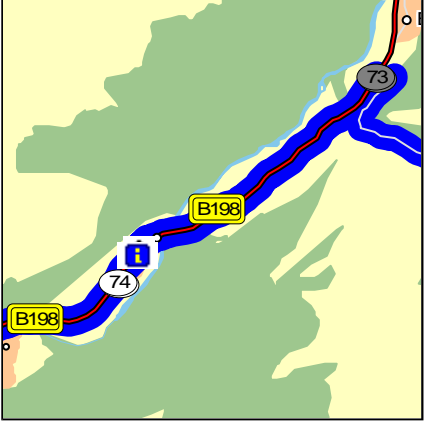
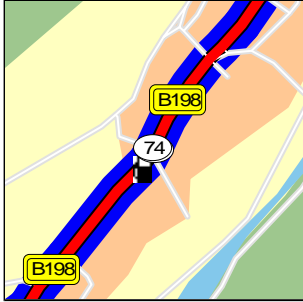
Nr.	Beschreibung	Zeit	km	Abschnittskarten
38	 in Stanzach halb rechts halten auf B198 Stanzach Richtung Namlos	12:16	98,3	
39	 links abbiegen auf Stanzach (L21) Richtung Namlos	12:17	98,3	
				
40	 rechts abbiegen auf L21 Richtung Namlos	12:19	99,4	
41	 links abbiegen auf L21 Richtung Namlos	12:19	99,8	
42	 geradeaus weiter auf L21 Richtung Namlos  Pause (15 min.)	12:28	106,9	
				
43	 in Namlos halb rechts halten auf L21 Richtung bei A 6622 Berwang/ Kelmen	12:43	108,0	


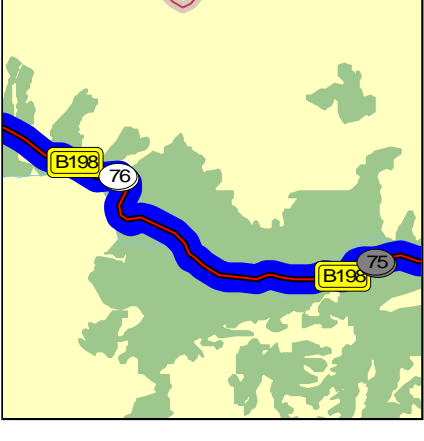

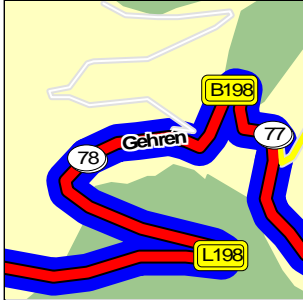
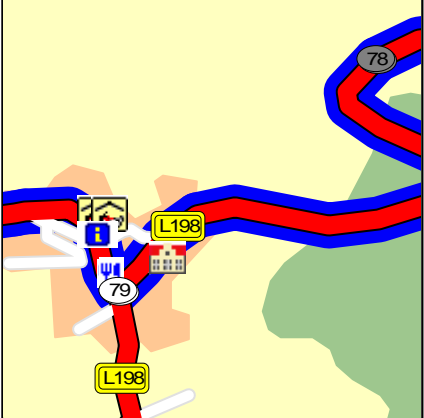
Nr.	Beschreibung	Zeit	km	Abschnittskarten
44	<p>bei A 6622 Berwang/Kelmen Richtung Rinnen</p> <p>▲ Kelmer Sattel / 1360m / , , , 1360m</p> <p>▲ Namloser Tal / 1360m / , , , 1360m</p>	12:50	113,2	 
45	<p>⤵ links abbiegen auf L21 Richtung Rinnen</p>	12:52	116,5	 
46	<p>⤵ links abbiegen auf L21 Richtung Rinnen</p>	12:53	116,8	
47	<p>⤵ in Berwang halb rechts halten auf Berwang (L21) Richtung Bichlbach</p>	12:56	119,9	 
48	<p>⤵ links abbiegen auf Berwang (L21) Richtung Bichlbach</p>	12:57	120,1	
49	<p>⤵ rechts abbiegen auf Berwang (L21) Richtung Bichlbach</p> <p>▲ Berwanger Sattel / 1346m / , , , 1346m</p>	12:57	120,4	
50	<p>⤵ in Bichlbach links abbiegen auf Kirchhof (L21) Richtung Wängle</p>	13:03	124,5	 




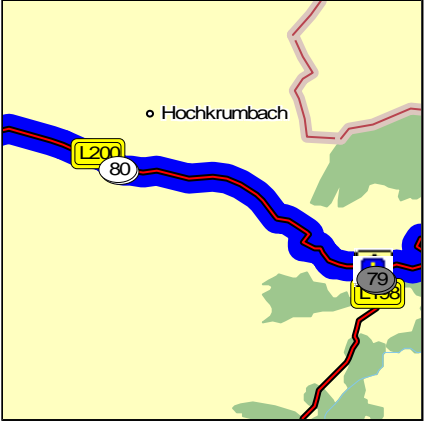

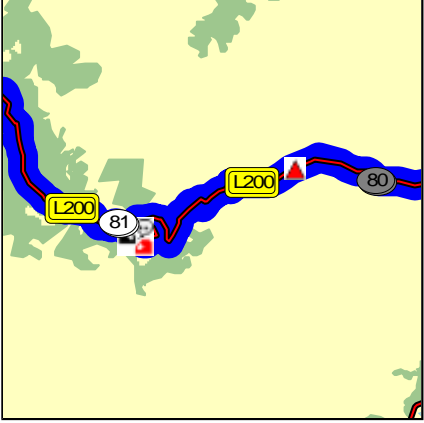


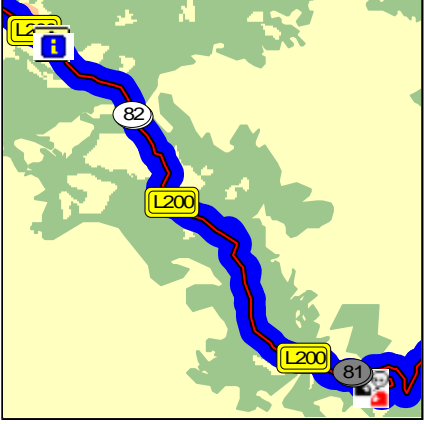

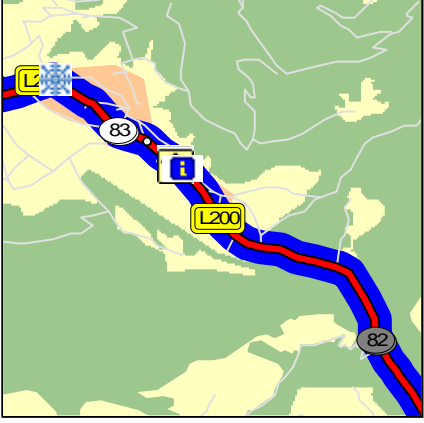
Nr.	Beschreibung	Zeit	km	Abschnittskarten
51	↻ rechts abbiegen auf Gipfl (L21) Richtung Wängle	13:04	125,0	
52	↻ rechts abbiegen auf B179 Richtung Wängle	13:06	125,1	
53	↗ halb rechts halten auf B179 Richtung Lermoos	13:12	131,5	
54	↑ in Lermoos geradeaus weiter auf B179 Richtung Fernpass	13:13	132,1	
55	↶ links abbiegen auf B179 Richtung Fernpass	13:13	132,5	
56	↑ geradeaus weiter auf B179 Richtung Fernpass	13:16	132,6	
	P Pause (15 min.)			
57	↑ geradeaus weiter auf B179 Richtung Fernpass	13:32	135,8	


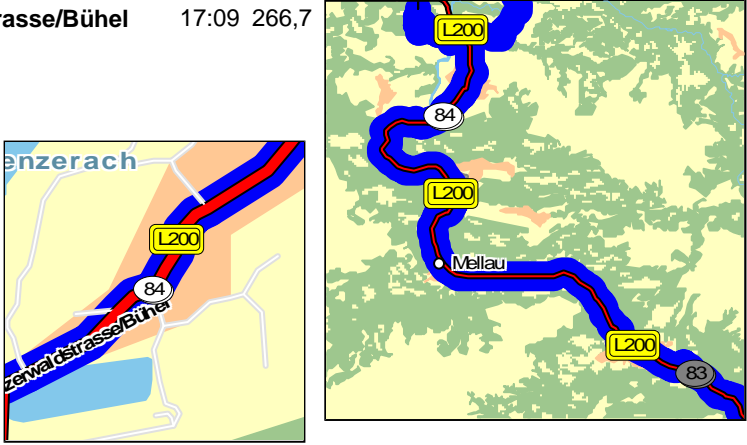

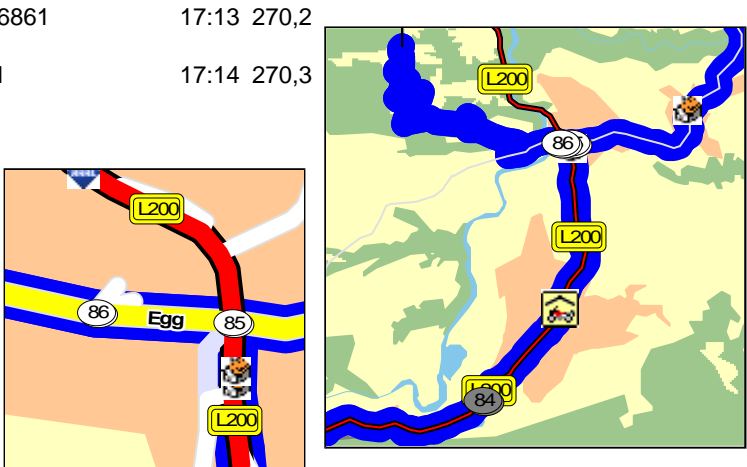



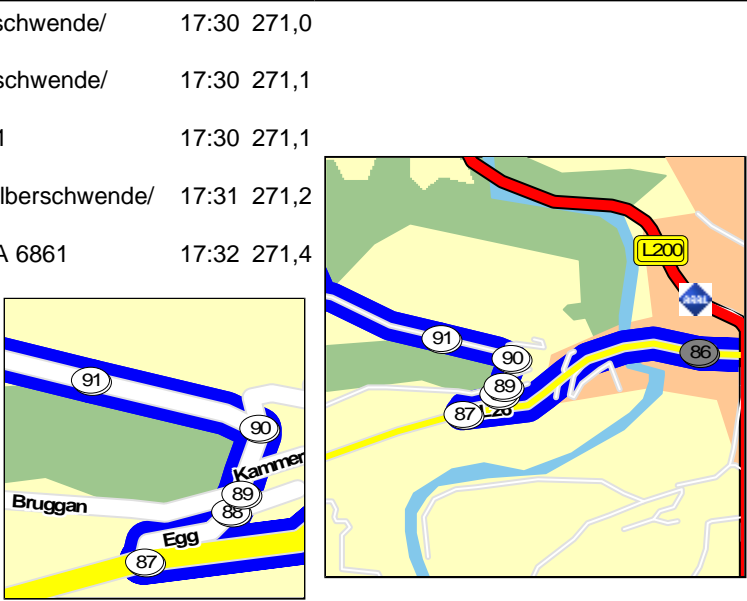




Nr.	Beschreibung	Zeit km	Abschnittskarten
58	<p>bei A 6465 Nassereith/Fernpaß Richtung Nassereith</p> <p>▲ Fernpass / 1209m / 8%, , , 1209m</p>	13:38 141,7	
			
59	<p>geradeaus weiter auf B179 Richtung Nassereith</p>	13:47 148,9	
			
60	<p>in Nassereith geradeaus weiter auf B179 Richtung AS Nassereith Süd</p>	13:47 151,3	
61	<p>bei AS Nassereith Süd rechts halten auf B189 Richtung Imst/ Arlberg/ Reschen</p>	13:47 151,5	
			
62	<p>geradeaus weiter auf B189 Hauptstrasse Richtung Tarrenz</p> <p>P Pause (15 min.)</p>	13:55 158,1	
			


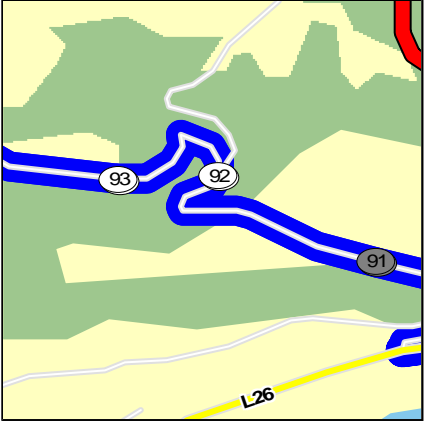


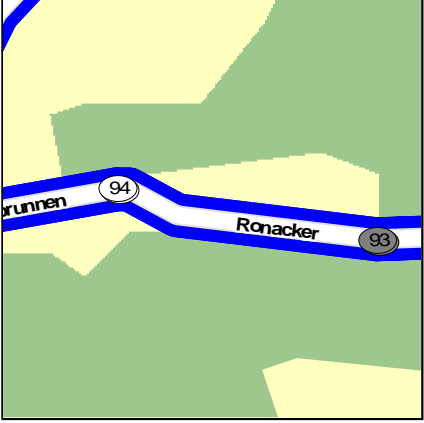

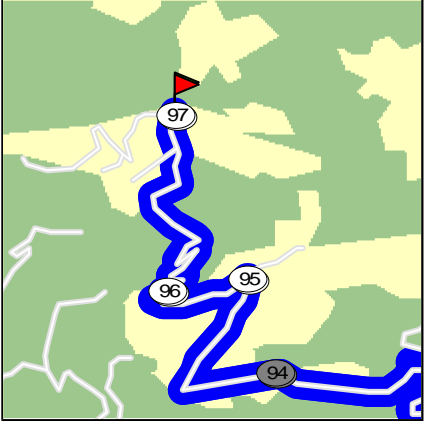


Nr.	Beschreibung	Zeit	km	Abschnittskarten
63	 in Imst halb rechts halten auf Thomas-Walch-Strasse (L246) Richtung bei A 6464 Tarrenz	14:13	161,6	
64	 rechts abbiegen auf Lehgasse/Thomas-Walch-Strasse (L246) Richtung bei A 6464 Tarrenz	14:14	162,1	
65	 rechts abbiegen auf Lehgasse (L246) Richtung bei A 6464 Tarrenz	14:14	162,1	
				
66	 bei A 6464 Tarrenz Richtung Pfafflar  Hahntennjoch / 1884m / 15%, , , 1884m	14:27	170,5	
				
67	 geradeaus weiter auf L72 Richtung Pfafflar	14:38	171,3	
68	 rechts abbiegen auf L266 Richtung Bsclabs	14:41	180,7	 

Nr.	Beschreibung	Zeit km	Abschnittskarten	
69 70	<p>69  in Bsclabs links abbiegen auf Taschach (L266) Richtung Gutschau</p> <p>70  geradeaus weiter auf L266 Richtung Gutschau</p>	<p>14:45 184,7</p> <p>14:47 184,9</p>		
	71 72	<p>71  geradeaus weiter auf Sack (L266) Richtung Gutschau</p> <p>72  geradeaus weiter auf L266 Richtung Gutschau</p> <p> Pause (15 min.)</p>	<p>14:47 185,7</p> <p>14:51 185,9</p>	
	73	<p>73  links abbiegen auf B198 Richtung Gutschau</p>	<p>15:09 190,4</p>	
	74	<p>74  in Häselgehr halb rechts halten auf B198 Hauptstrasse/Oberhäselgehr Richtung Köglen</p> <ul style="list-style-type: none">  Landhaus "Grüner Baum", A6653 Bach, Dorfplatz, 0.09 km  Hotel-Restaurant Schönauer Hof, A6653 Bach, Schönau, 0.03 km 	<p>15:15 195,6</p>	
				

Nr.	Beschreibung	Zeit km	Abschnittskarten
75	<p>↑ geradeaus weiter auf B198 Richtung Warth</p> <p>P Pause (15 min.)</p>	15:41 216,1	
76	<p>↑ geradeaus weiter auf B198 Richtung Warth</p>	16:00 219,5	
77	<p>↶ links abbiegen auf B198 Richtung Warth</p>	16:02 222,1	
78	<p>↑ geradeaus weiter auf L198 Richtung Warth</p>	16:03 222,8	
79	<p>↷ in Warth rechts abbiegen auf Warth/Bregenzerwaldstrasse (L200) Richtung Nesslegg</p>	16:03 224,1	

Nr.	Beschreibung	Zeit km	Abschnittskarten
80	<p> halb rechts halten auf Bregenzerwaldstrasse/Hochkrumbach (L200) Richtung Nesslegg</p> <p> Hochtannbergpass / 1676m / 14%, , , 1676m</p> <p> Haus Angelika, A6888 Schröcken, Oberboden 111, 0.01 km</p>	16:07 227,2	
81	<p> links abbiegen auf Bregenzerwaldstrasse (L200) Richtung Schoppernau</p>	16:15 234,7	
82	<p> geradeaus weiter auf Bregenzerwaldstrasse (L200) Richtung Schoppernau</p> <p> Pause (15 min.)</p>	16:22 241,5	
83	<p> in Schoppernau halb rechts halten auf Bregenzerwaldstrasse (L200) Richtung Au</p>	16:40 244,0	

Nr.	Beschreibung	Zeit	km	Abschnittskarten
84	 in Andelsbuch links abbiegen auf Bregenzerwaldstrasse/Bühel (L200) Richtung Egg	17:09	266,7	
85	 in Egg links abbiegen auf Egg (L26) Richtung bei A 6861 Alberschwende/ Müselbach	17:13	270,2	
86	 geradeaus weiter auf Egg (L26) Richtung bei A 6861 Alberschwende/ Müselbach  Pause (15 min.)	17:14	270,3	
87	 rechts abbiegen auf Egg Richtung bei A 6861 Alberschwende/ Müselbach	17:30	271,0	
88	 halb links halten auf Egg Richtung bei A 6861 Alberschwende/ Müselbach	17:30	271,1	
89	 geradeaus weiter auf Kammern Richtung bei A 6861 Alberschwende/ Müselbach	17:30	271,1	
90	 links abbiegen auf Kammern Richtung bei A 6861 Alberschwende/ Müselbach	17:31	271,2	
91	 geradeaus weiter auf Gorbachreuthe Richtung bei A 6861 Alberschwende/ Müselbach	17:32	271,4	

Nr.	Beschreibung	Zeit km	Abschnittskarten
92	 halb links halten auf Gorbachreuthe Richtung bei A 6861 Alberschwende/ Müselbach	17:33 272,0	
93	 geradeaus weiter auf Ronacker Richtung bei A 6861 Alberschwende/ Müselbach	17:34 272,3	
94	 geradeaus weiter auf Kaltenbrunnen Richtung bei A 6861 Alberschwende/ Müselbach	17:37 272,6	
95	 links abbiegen auf Gorban Richtung bei A 6861 Alberschwende/ Müselbach	17:38 273,4	
96	 geradeaus weiter auf Kaltenbrunnen Richtung bei A 6861 Alberschwende/ Müselbach	17:41 273,8	
97	 bei A 6861 Alberschwende/Müselbach Richtung	17:41 274,8	