

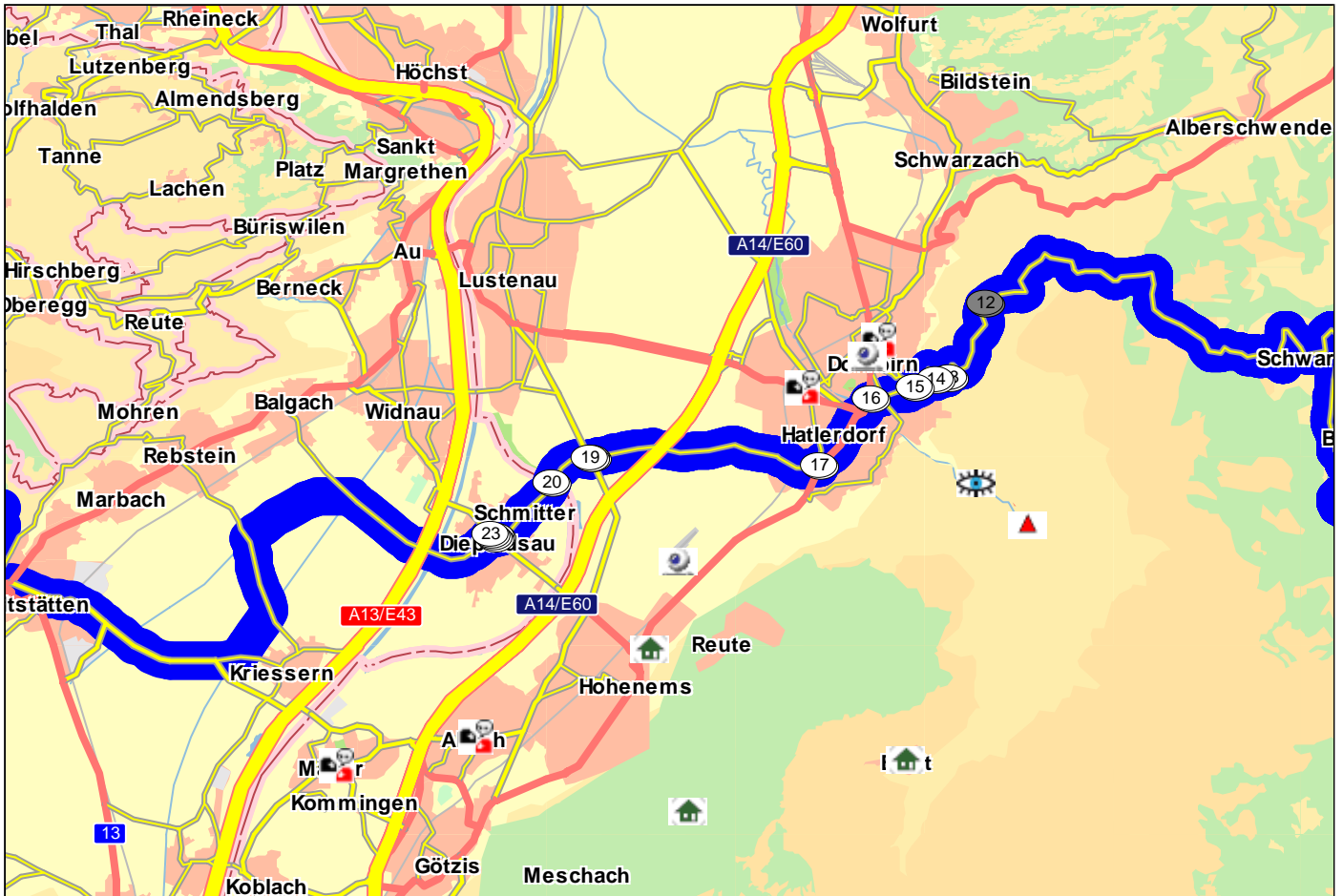
Gasthof Alpenrose Egg - Motorradtour Schwägalp, Vaduz, Furkajoch

von bei A 6863 Egg nach bei A 6863 Egg
 Fahrzeug: Motorrad Tour; Optimierung: Standard; Maut vermeiden
 Dauer: 6:14 h; Strecke: 248,8 km; Kosten: EUR 62,20
 Kraftstoffverbrauch: 11,5 l; ø 4,6 l/100 km; Kraftstoffkosten: EUR 14,92

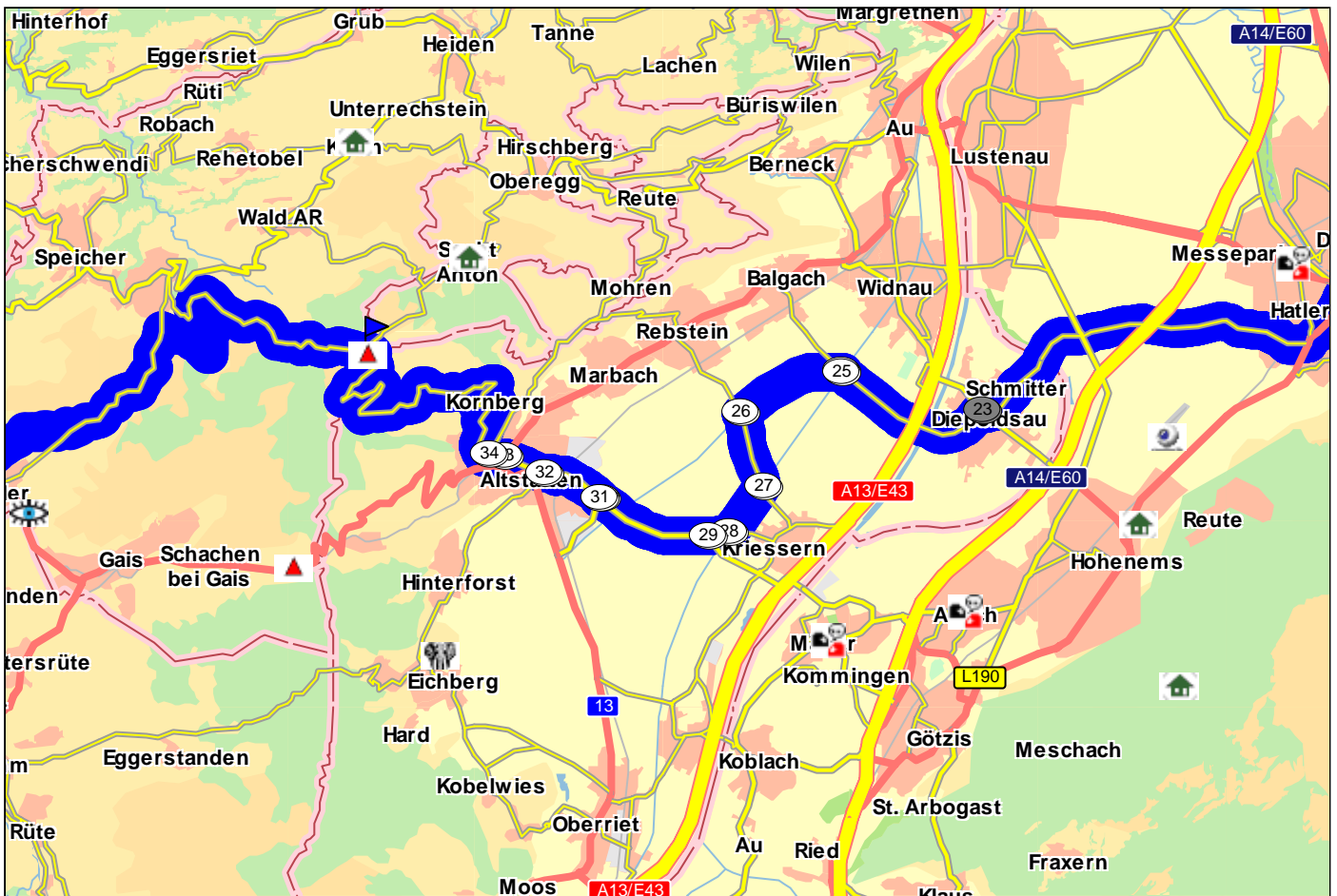




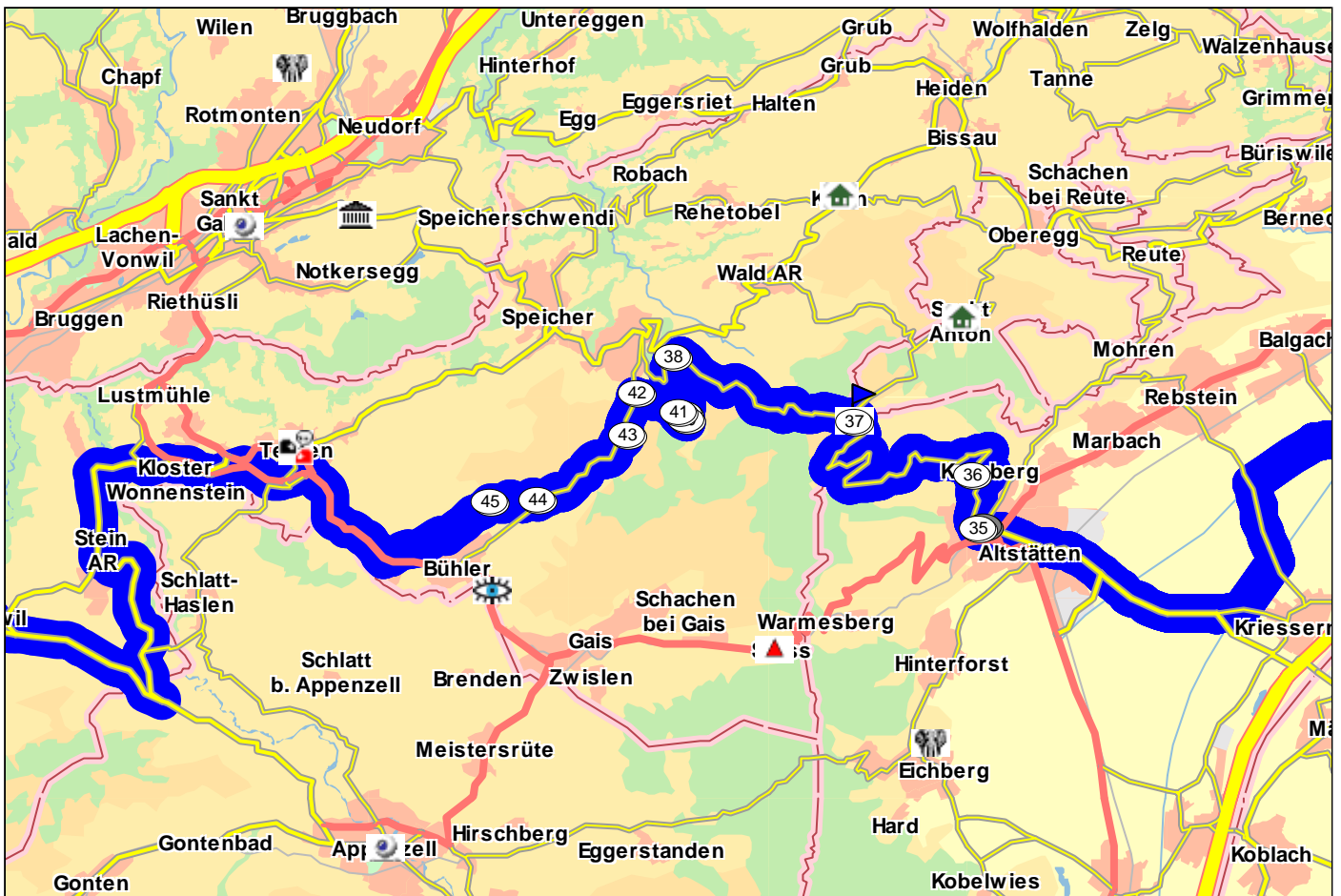
Nr.	Beschreibung	Uhrzeit	km
1	bei A 6863 Egg	09:00	0,0
2	rechts halten auf Kaltenbrunnen	09:02	1,5
3	rechts abbiegen auf Kammern	09:06	3,6
4	links halten auf Egg	09:06	3,7
5	rechts abbiegen	09:06	3,8
6	rechts halten auf Wieten	09:07	4,3
7	links halten	09:08	5,0
8	links halten auf Hag	09:16	10,2
9	halb rechts abbiegen auf Hag	09:16	10,5
10	links halten	09:17	10,6
11	rechts halten	09:19	12,3
12	halb links weiter	09:26	17,4



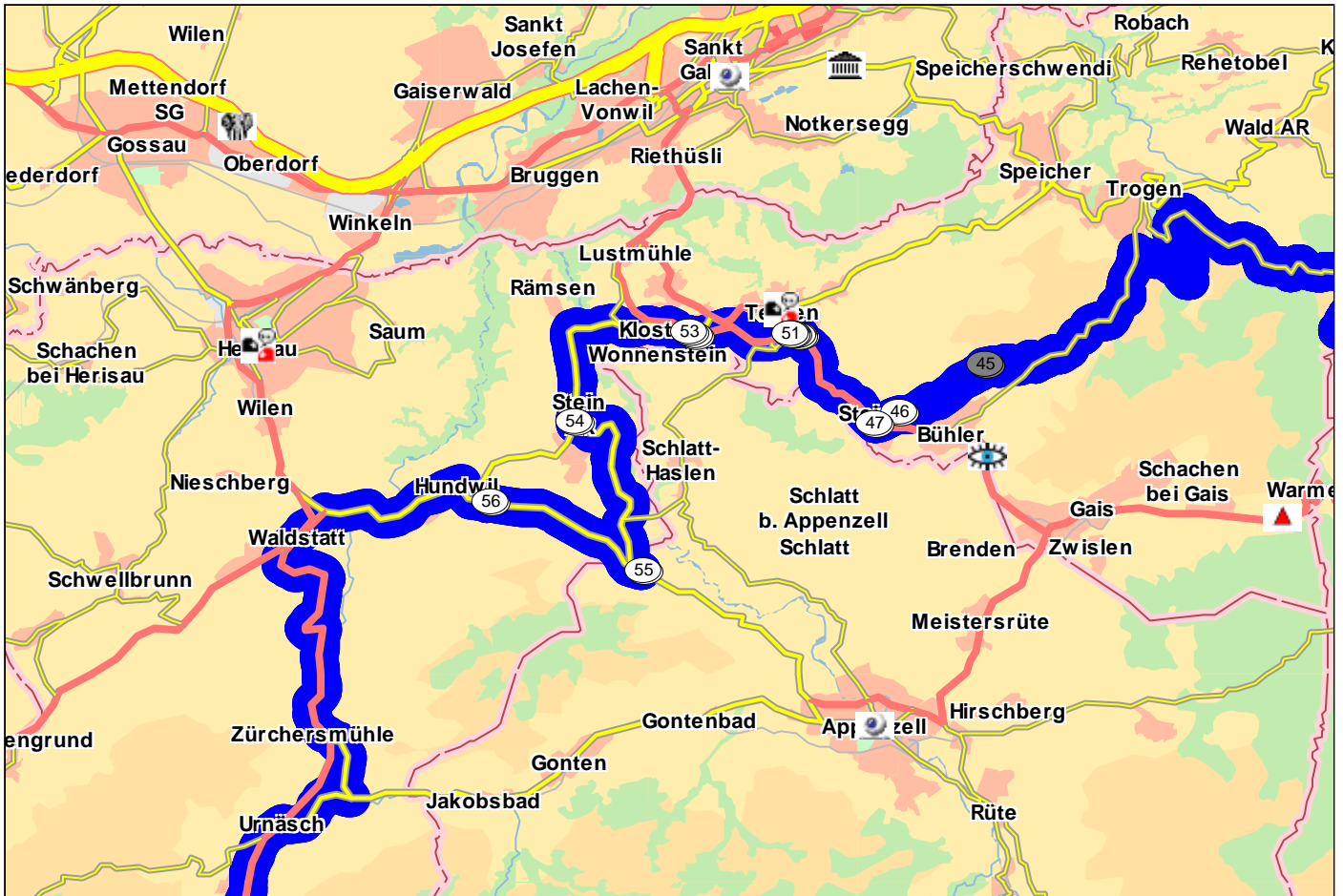
Nr.	Beschreibung	Uhrzeit	km
13	rechts abbiegen auf Tugstein	09:29	19,2
14	in Dornbirn rechts abbiegen auf Bödelestraße	09:29	19,4
15	halb links abbiegen auf Sebastianstraße	09:31	20,2
16	links abbiegen auf Stadtstraße (L190)	09:33	21,1
17	halb rechts abbiegen auf Schweizer Straße	09:35	22,6
18	einfahren in Kreisverkehr	09:41	26,7
19	2. Möglichkeit aus Kreisverkehr ausfahren auf Schmitterstraße	09:42	26,7
20	an Grenze A - CH geradeaus weiter auf Rheinstraße	09:43	27,6
21	in Diepoldsau halb links abbiegen auf Hintere Kirchstraße	09:46	29,0
22	rechts abbiegen auf Hohenemserstraße	09:46	29,1
23	links abbiegen auf Vordere Kirchstraße	09:46	29,2



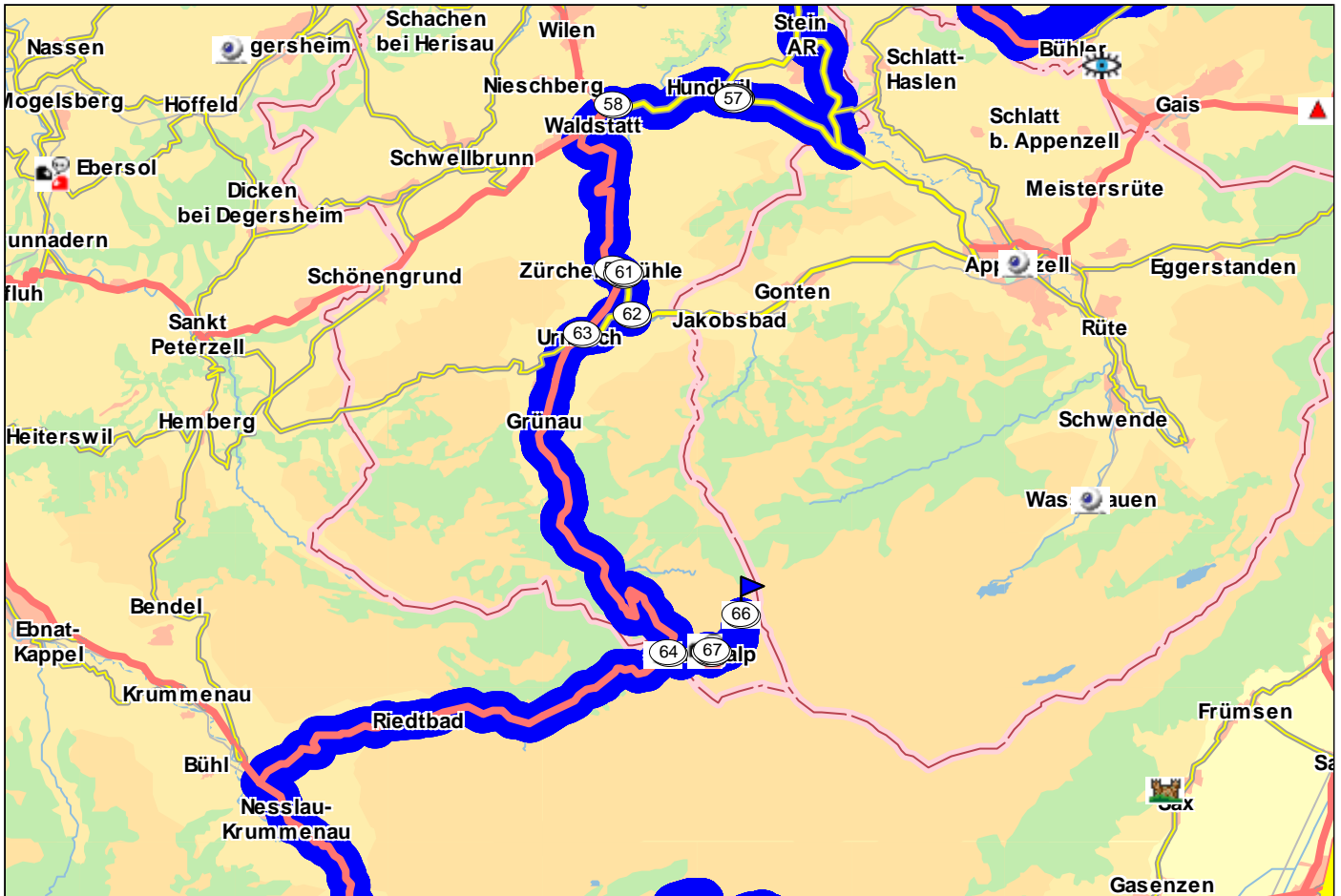
Nr.	Beschreibung	Uhrzeit	km
24	links abbiegen	09:51	32,1
25	rechts halten	09:51	32,2
26	links abbiegen auf Rietstraße	09:54	34,2
27	rechts abbiegen	09:56	35,5
28	halb rechts abbiegen	09:58	36,5
29	rechts abbiegen auf Kriessernstraße	09:58	36,9
30	einfahren in Kreisverkehr	10:01	39,0
31	1. Möglichkeit aus Kreisverkehr ausfahren auf Kriessernstraße	10:01	39,1
32	in Altstätten halb rechts abbiegen auf Bahnhofstraße	10:03	40,2
33	links abbiegen auf Rorschacherstraße (13)	10:05	40,9
34	halb links abbiegen auf Trogenerstraße	10:05	41,2



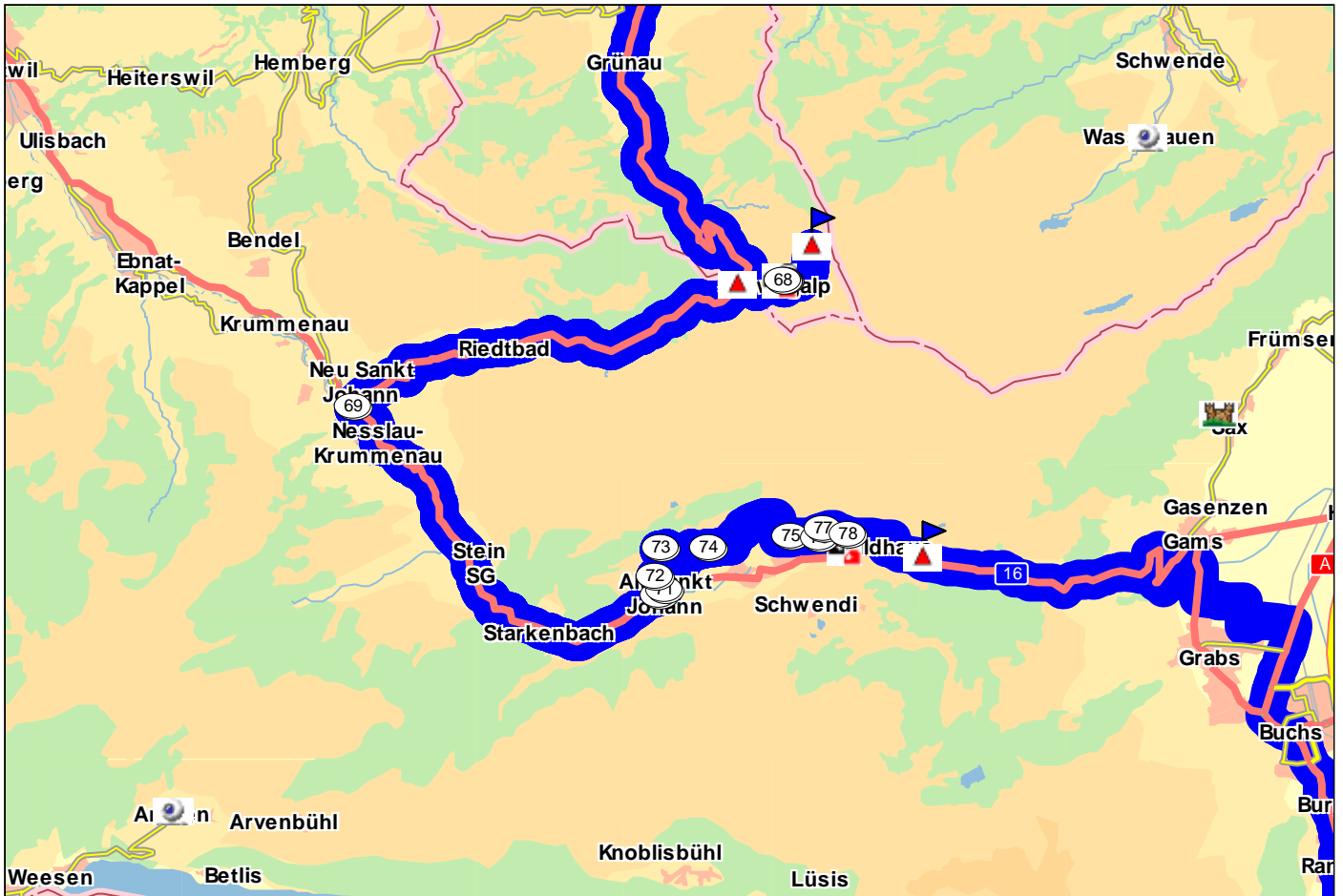
Nr.	Beschreibung	Uhrzeit	km
35	rechts abbiegen auf Breite	10:05	41,3
36	rechts abbiegen auf Trogenerstraße	10:08	42,9
37	bei CH 9450 Altstätten	10:17	49,0
38	links abbiegen auf Ebni	10:23	53,0
39	rechts halten	10:25	54,1
40	rechts abbiegen auf Hinterer Ast	10:25	54,2
41	links halten auf Schurtanne	10:25	54,4
42	links abbiegen auf Sand	10:27	55,2
43	halb rechts weiter auf Wisegg	10:28	55,9
44	rechts abbiegen auf Stein	10:31	58,0
45	links abbiegen auf Weissegg	10:33	58,9



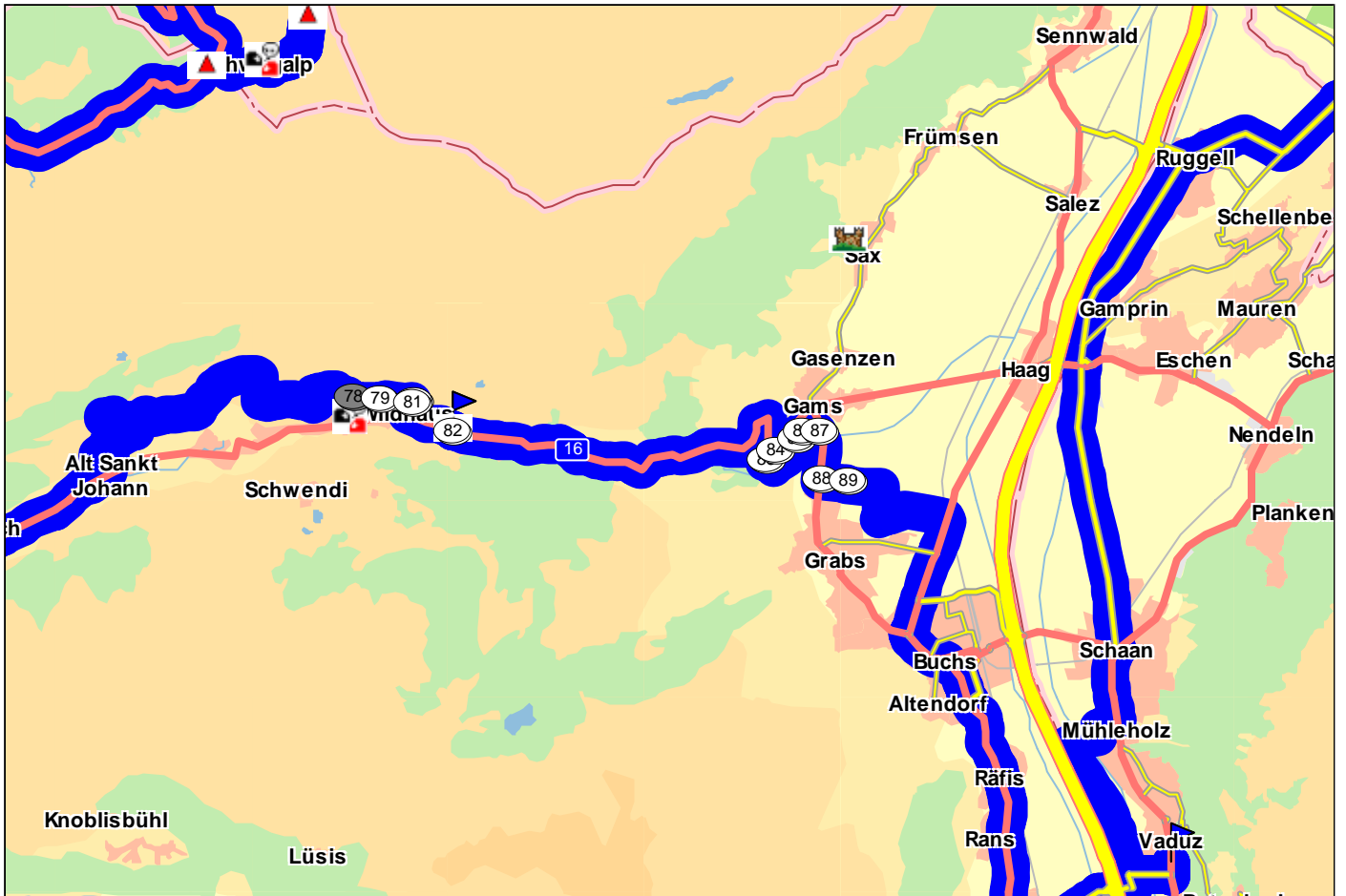
Nr.	Beschreibung	Uhrzeit	km
46	links abbiegen auf Steig	10:36	60,5
47	in Steig halb rechts abbiegen auf Hauptstraße (447)	10:37	61,0
48	in Teufen einfahren in Kreisverkehr	10:39	63,0
49	2. Möglichkeit aus Kreisverkehr ausfahren auf Umfahrungsstraße	10:39	63,0
50	einfahren in Kreisverkehr	10:39	63,1
51	1. Möglichkeit aus Kreisverkehr ausfahren auf Umfahrungsstraße	10:39	63,2
52	rechts halten auf Steinerstraße Richtung Herisau/ Waldstatt/ Stein	10:41	64,8
53	halb links abbiegen auf Steinerstraße	10:41	64,9
54	in Stein links abbiegen auf Dorf	10:46	68,4
55	rechts abbiegen auf Untere Rüti	10:50	71,8
56	einfahren in Kreisverkehr	10:54	74,6



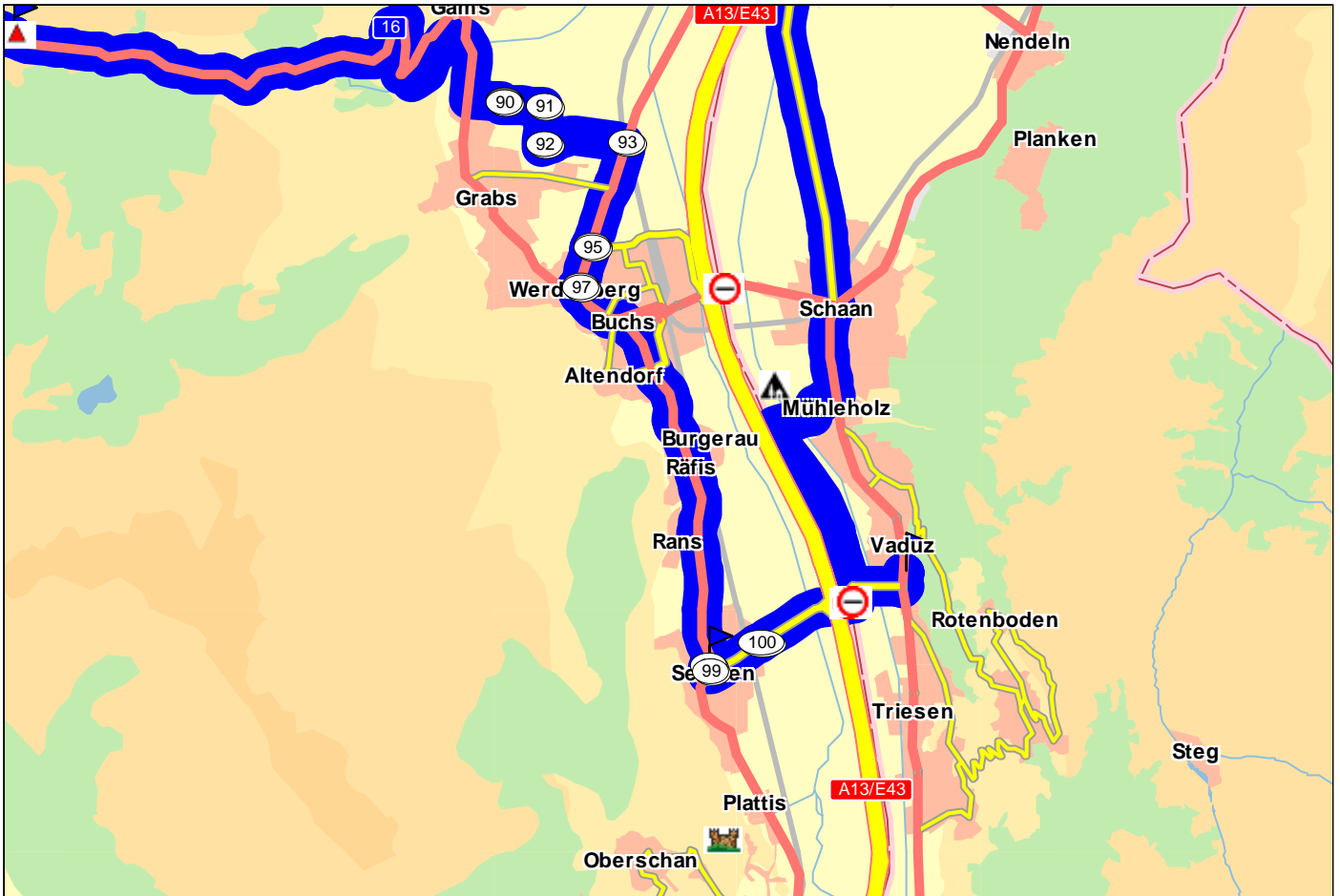
Nr.	Beschreibung	Uhrzeit	km
57	2. Möglichkeit aus Kreisverkehr ausfahren auf Flüeli	10:54	74,6
58	links abbiegen auf Ebni (462)	10:58	77,7
59	in Zürchersmühle links abbiegen auf Zürchersmühle	11:06	82,7
60	links abbiegen auf Zürchersmühle	11:06	82,9
61	rechts abbiegen auf Lehnen	11:06	83,0
62	rechts abbiegen	11:07	84,0
63	in Urnäsch links abbiegen auf Dorf (462)	11:09	85,3
64	links halten auf Beieregg	11:23	95,6
65	in Schwägälpe rechts abbiegen auf Schwägälpe	11:25	96,6
66	Schwägälppass / 1278m / 12%	11:27	98,0
67	links abbiegen auf Schwägälpe	11:30	99,4



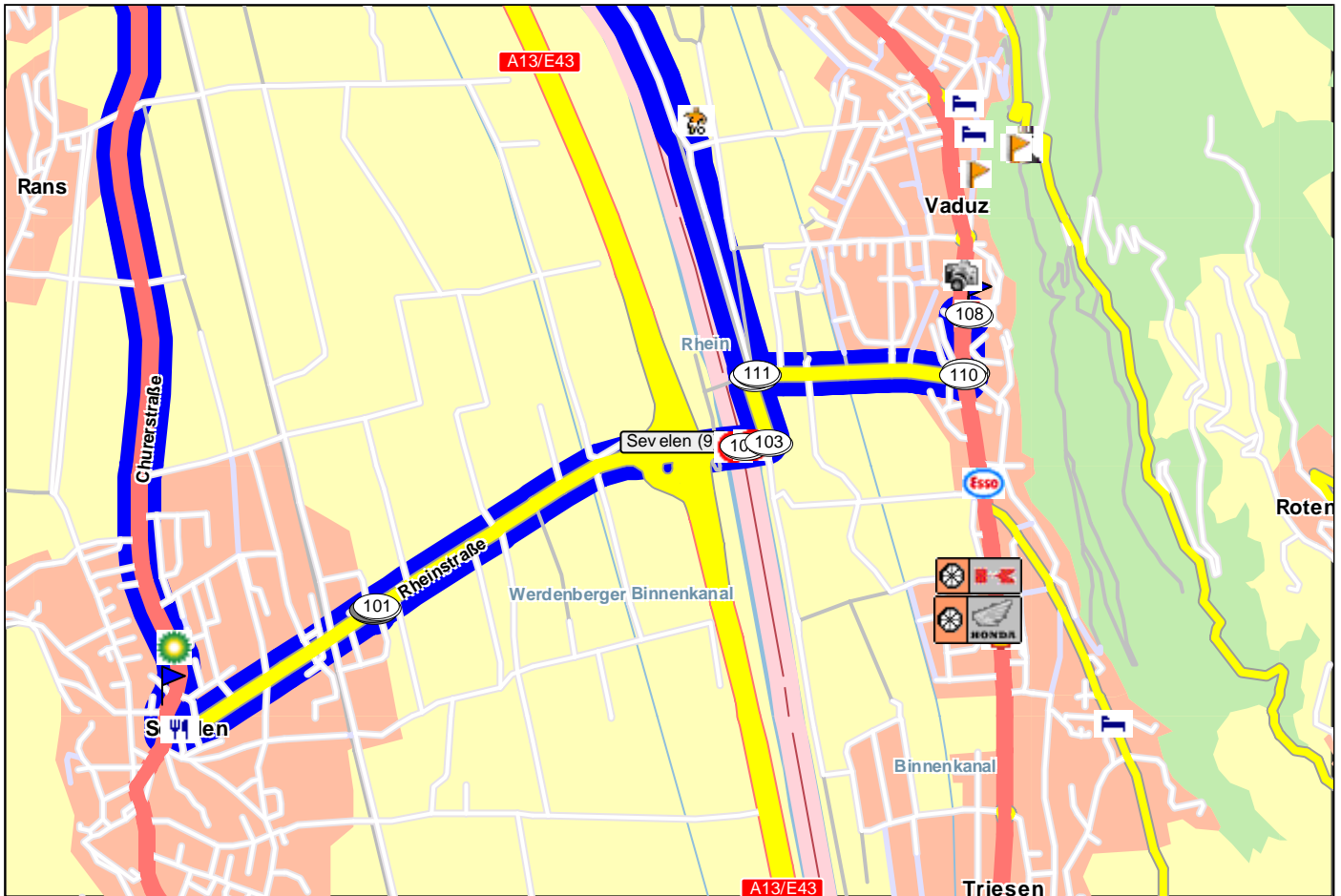
Nr.	Beschreibung	Uhrzeit	km
68	⤵ halb links abbiegen auf Schwägälp	11:30	99,4
69	⤵ in Neu Sankt Johann links abbiegen auf Toggenburgerstraße (16)	11:45	111,0
70	⤵ in Alt Sankt Johann links halten	11:58	121,2
71	⤵ links abbiegen auf Bergstraße	11:59	121,4
72	⤴ rechts abbiegen auf Bergstraße	12:00	122,4
73	⤵ halb rechts abbiegen auf Vorderbergstraße	12:03	123,9
74	⤴ rechts halten	12:05	125,1
75	⤵ links halten auf Moosstraße	12:09	127,8
76	⤵ links abbiegen	12:10	128,4
77	⤴ rechts abbiegen	12:11	128,9
78	⤴ rechts halten	12:12	129,5



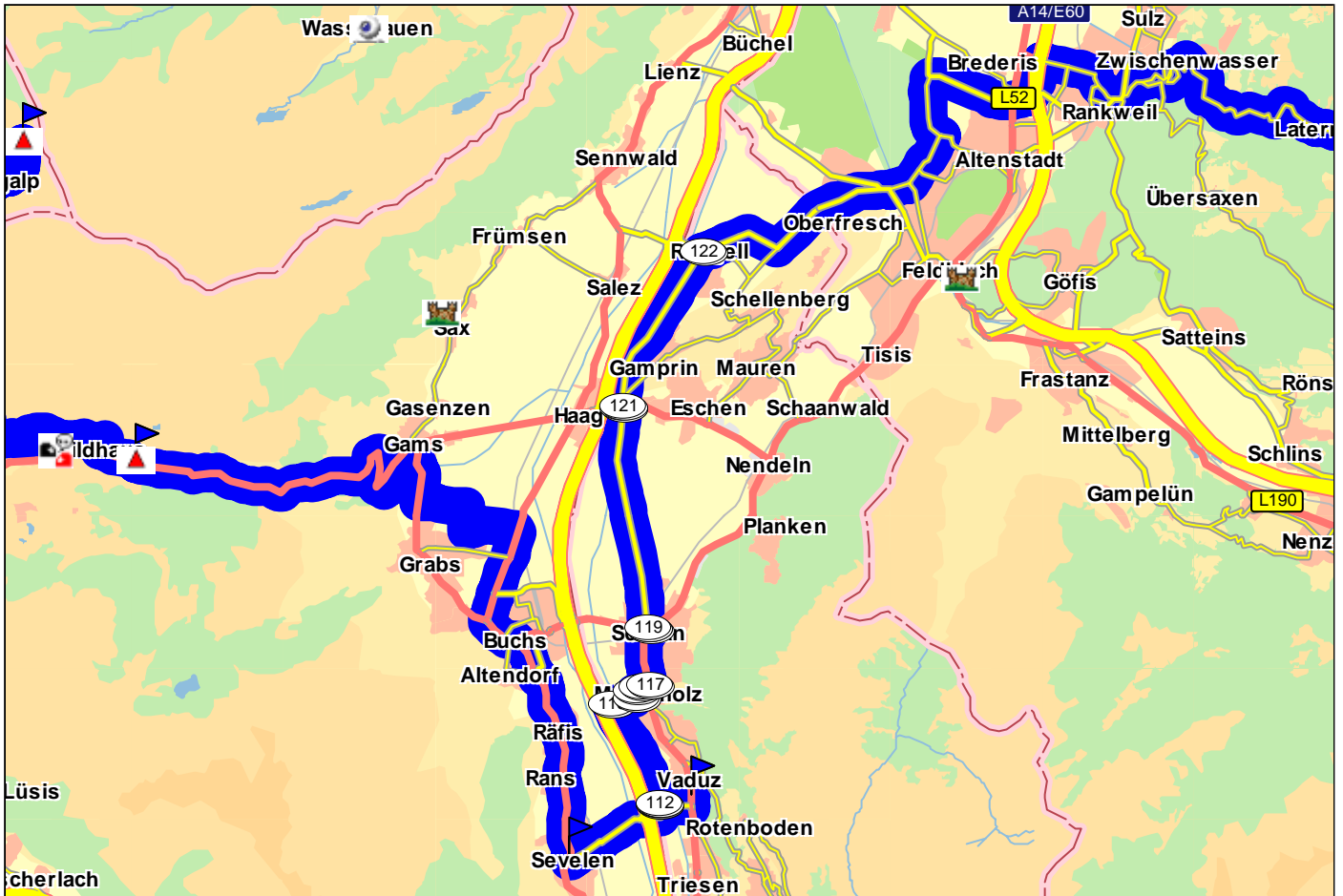
Nr.	Beschreibung	Uhrzeit	km
79	↑ geradeaus weiter auf Steinrütstraße	12:13	129,9
80	↘ in Wildhaus scharf rechts abbiegen	12:14	130,5
81	↻ rechts abbiegen	12:14	130,6
82	🚩 bei CH 9658 Wildhaus	12:16	131,7
83	↶ links abbiegen auf Wildhauserstraße (16)	12:23	138,5
84	↻ rechts abbiegen	12:23	138,8
85	↷ halb rechts abbiegen auf Möösli	12:25	139,7
86	↻ in Gams rechts abbiegen auf Widen	12:25	139,9
87	↻ rechts abbiegen auf Grabserstraße (16)	12:26	140,2
88	↶ links abbiegen auf Mittlerer Rufersweg	12:27	141,0
89	↻ rechts abbiegen auf Rietzaunstraße	12:28	141,5



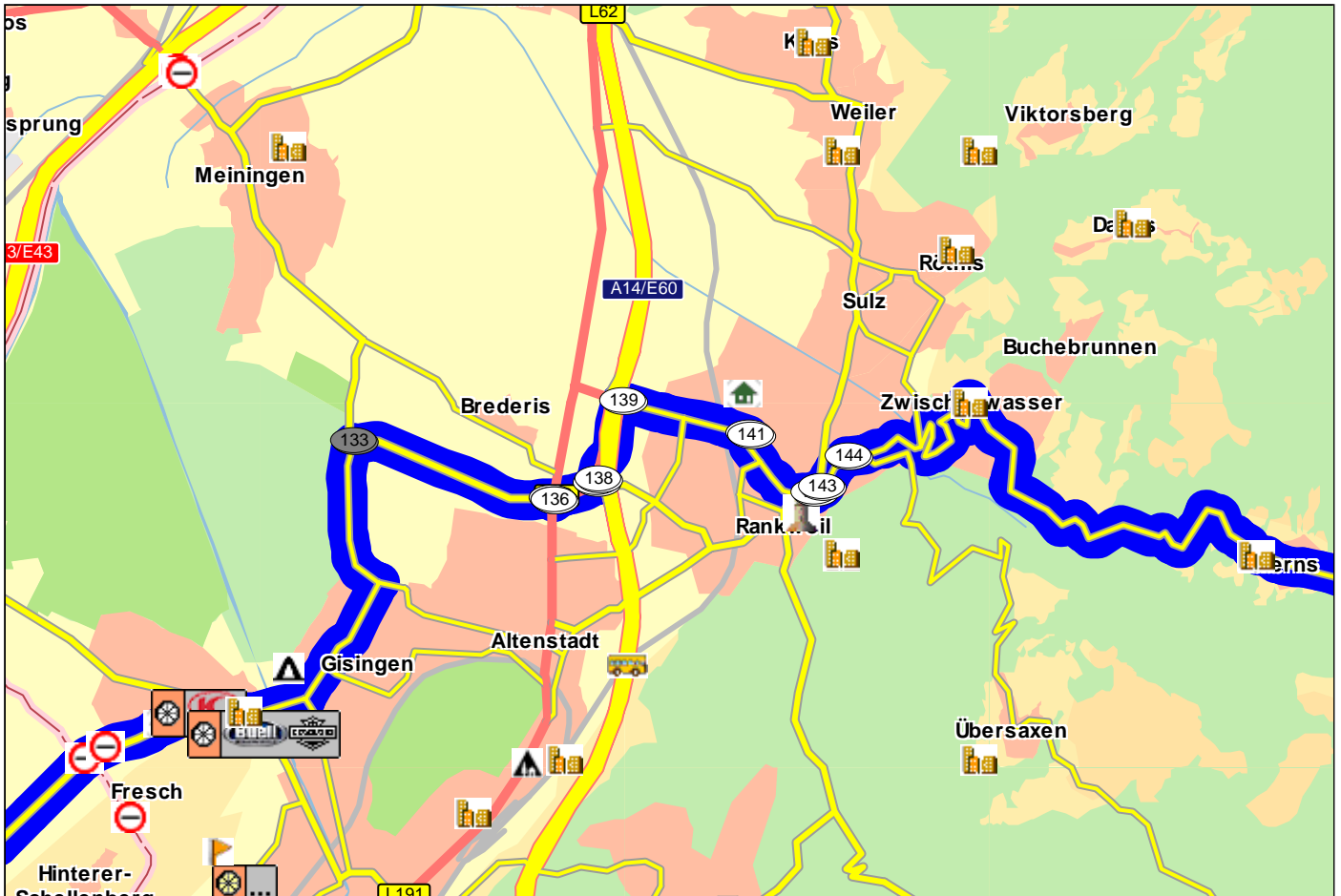
Nr.	Beschreibung	Uhrzeit	km
90	↶ links abbiegen auf Rauchen-Schildweg	12:28	141,5
91	↷ rechts abbiegen auf Bülsweg	12:29	142,1
92	↶ links abbiegen auf Vorderer Grabserbachweg	12:30	142,6
93	↷ halb rechts abbiegen auf Ochsensandweg	12:32	143,8
94	🌀 in Buchs einfahren in Kreisverkehr	12:34	145,3
95	↷ 1. Möglichkeit aus Kreisverkehr ausfahren auf Sankt Gallerstraße (13)	12:34	145,3
96	🌀 in Werdenberg einfahren in Kreisverkehr	12:35	145,9
97	↷ 2. Möglichkeit aus Kreisverkehr ausfahren auf Städtli (13/ 16)	12:35	145,9
98	🚩 bei CH 9475 Sevelen	12:46	151,9
99	↶ in Sevelen links abbiegen auf Bahnhofstraße	12:46	152,0
100	🌀 einfahren in Kreisverkehr	12:47	152,8



Nr.	Beschreibung	Uhr	Uhrzeit	km
101	2. Möglichkeit aus Kreisverkehr ausfahren auf Rheinstraße	12:48	152,8	
102	an Grenze CH - FL geradeaus weiter	12:49	154,2	
103	links abbiegen auf Zollstraße	12:49	154,3	
104	einfahren in Kreisverkehr	12:50	154,5	
105	1. Möglichkeit aus Kreisverkehr ausfahren auf Zollstraße	12:50	154,5	
106	in Vaduz einfahren in Kreisverkehr	12:51	155,2	
107	3. Möglichkeit aus Kreisverkehr ausfahren auf Heiligkreuz (28)	12:51	155,3	
108	bei FL 9490 Vaduz	12:51	155,5	
109	einfahren in Kreisverkehr	12:52	155,7	
110	1. Möglichkeit aus Kreisverkehr ausfahren auf Zollstraße	12:52	155,7	
111	einfahren in Kreisverkehr	12:53	156,4	



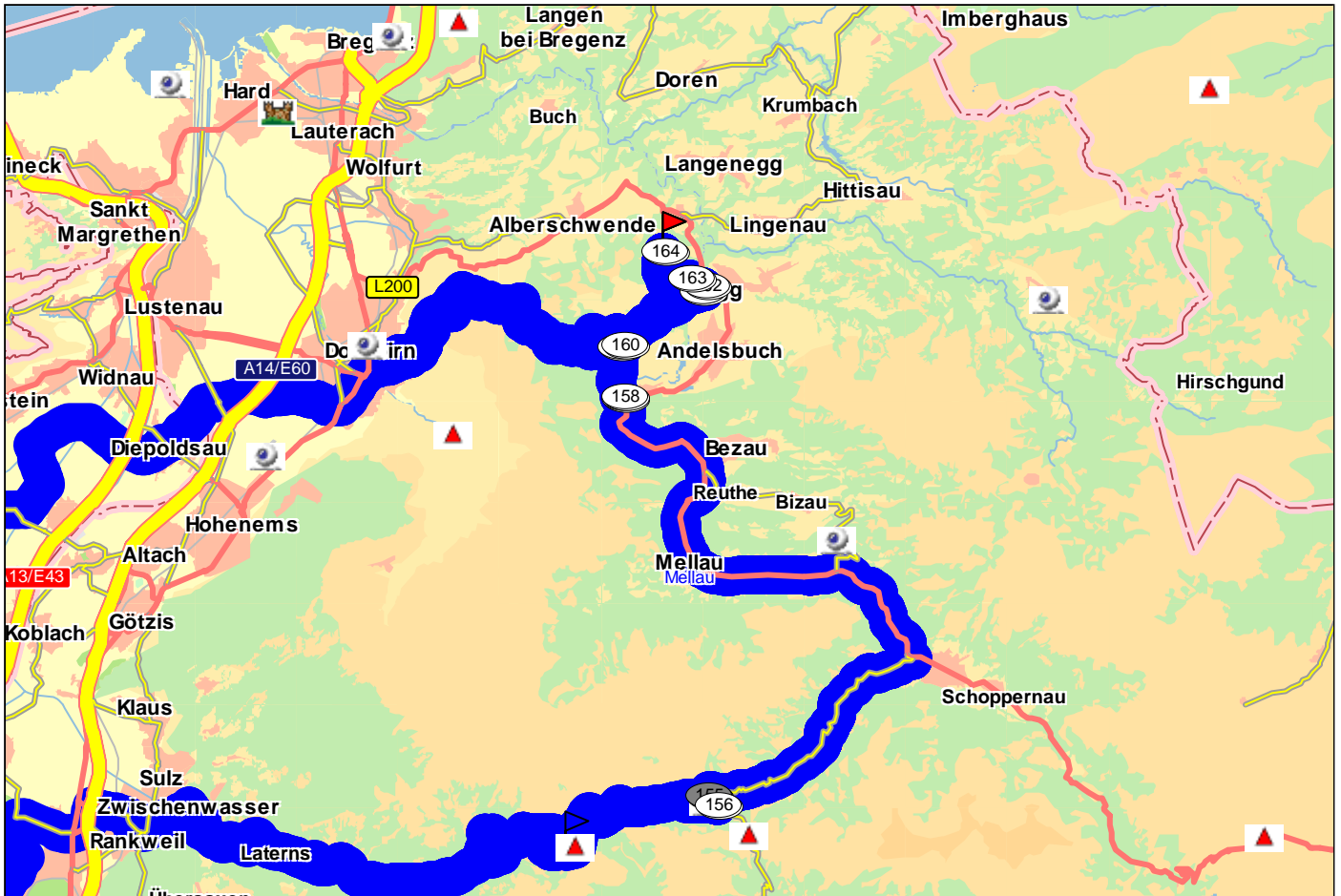
Nr.	Beschreibung	Uhrzeit	km
112	1. Möglichkeit aus Kreisverkehr ausfahren auf Rheinstraße	12:53	156,4
113	rechts abbiegen auf Obere Rüttigasse	12:57	158,9
114	in Mühleholz links abbiegen auf Schaanerstraße	12:58	159,4
115	rechts abbiegen auf Marianumstraße	12:58	159,6
116	rechts abbiegen auf Marianumstraße	12:59	159,7
117	links abbiegen auf Landstraße (28)	12:59	159,9
118	in Schaan links abbiegen auf Lindenplatz (16)	13:02	161,1
119	halb rechts abbiegen auf Im Bretscha	13:02	161,2
120	in Bendern einfahren in Kreisverkehr	13:09	166,1
121	2. Möglichkeit aus Kreisverkehr ausfahren auf Ruggeller Straße	13:09	166,1
122	in Ruggell einfahren in Kreisverkehr	13:15	170,1



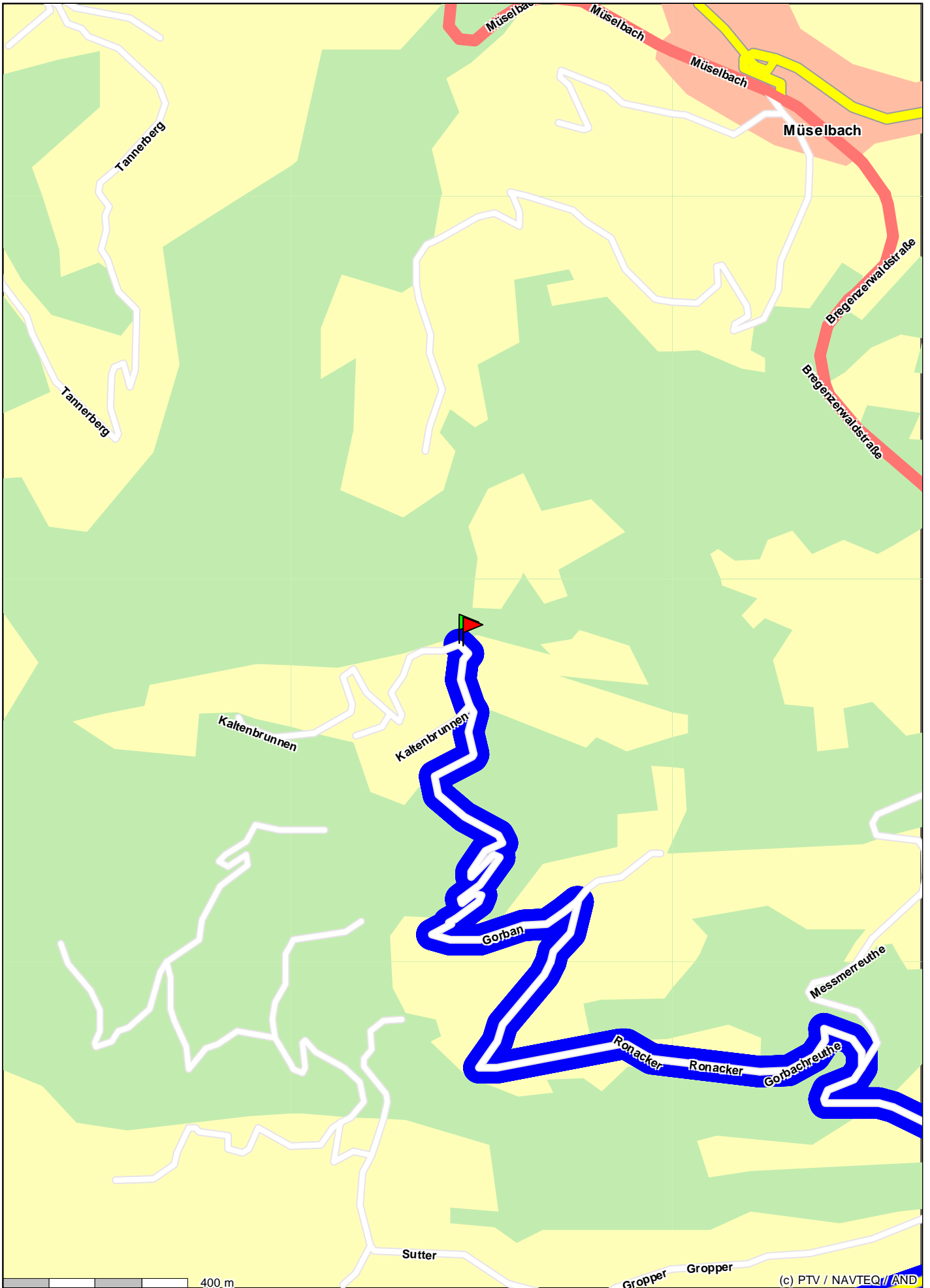
Nr.	Beschreibung	Uhrzeit	km
134	einfahren in Kreisverkehr	13:31	180,0
135	1. Möglichkeit aus Kreisverkehr ausfahren auf Bundesstraße (L190)	13:31	180,0
136	scharf links abbiegen	13:31	180,0
137	einfahren in Kreisverkehr	13:32	180,4
138	2. Möglichkeit aus Kreisverkehr ausfahren Richtung Dornbirn(A14)/ Bregenz(E60)	13:32	180,5
139	bei AS Rankweil/ Appenzeller Straße (35) rechts abbiegen auf Appenzeller Straße	13:33	181,2
140	in Rankweil einfahren in Kreisverkehr	13:35	182,4
141	1. Möglichkeit aus Kreisverkehr ausfahren auf Hadeldorfstraße	13:35	182,5
142	halb links abbiegen auf Stiegstraße (L50)	13:37	183,4
143	rechts abbiegen auf Alemannenstraße	13:37	183,4
144	halb rechts abbiegen auf Alemannenstraße	13:38	183,8

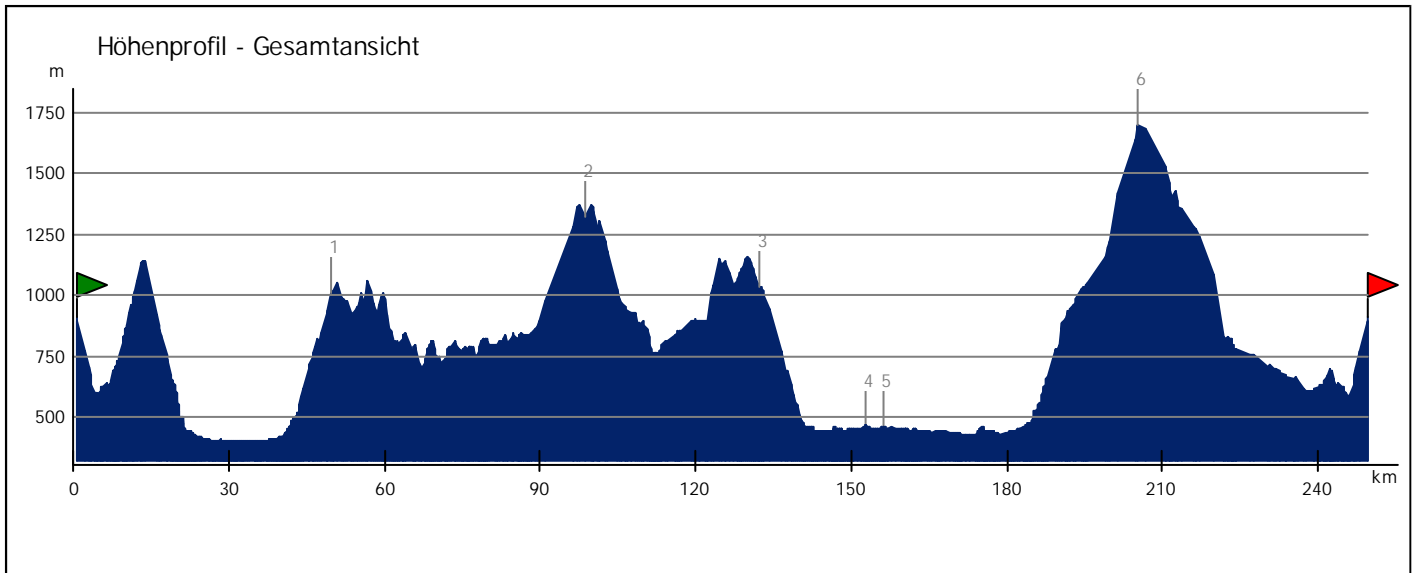


Nr.	Beschreibung	Uhrzeit	km
145	in Muntlix halb links weiter auf Laterner Straße	13:39	184,6
146	in Zwischenwasser-Batschuns links abbiegen auf Laterner Straße	13:40	185,2
147	halb links abbiegen auf Laterner Straße	13:41	185,5
148	halb links abbiegen auf Laterner Straße	13:42	186,1
149	links halten auf Wengen	13:48	189,2
150	links halten	14:11	204,0
151	bei A 6830 Laterns/ Laterns-Bad	14:11	204,5
152	rechts halten	14:13	206,1
153	in Damüls links abbiegen auf Damüls	14:20	210,5
154	rechts halten auf Damüls	14:22	211,0
155	rechts abbiegen auf Damüls	14:23	211,7



Nr.	Beschreibung	Uhrzeit	km
156	rechts abbiegen auf Faschinastraße (L193)	14:24	212,2
157	in Bersbuch einfahren in Kreisverkehr	14:59	239,7
158	2. Möglichkeit aus Kreisverkehr ausfahren auf Bersbuch	14:59	239,7
159	in Schwarzenberg rechts abbiegen auf Hof	15:02	241,5
160	geradeaus weiter auf Seemoos	15:03	241,7
161	links abbiegen auf Egg	15:07	245,0
162	links abbiegen auf Kammern	15:08	245,2
163	links halten auf Gorbachreuthe	15:09	246,0
164	bei A 6863 Egg	15:14	248,8





Höhe des Startpunkts	911 m	Überwundene Höhenmeter	
Höhe des Zielpunkts	910 m	Steigung	5144 m
		Gefälle	5145 m
Maximale Steigung	14,9 %	Höchster Punkt der Route	
Durchschnittliche Steigung	4,2 %		1699 m bei 204,5 km
Maximales Gefälle	14,4 %	Tiefster Punkt der Route	
Durchschnittliches Gefälle	4,1 %		404 m bei 25,8 km